ВСЕОБЩАЯ ГЕОГРАФІЯ

ДЛЯ ДѢТЕЙ,

составленная

Ѳ. Студитскимъ.

Изданіе 2-е исправленное и дополненное.

САНКТПЕТЕРБУРГЪ.

Типографія Торговаго Дома С. Струговщикова, Г. Похитонова, Н. Водова и К°.

1859.

ЗАЛА 18
ШКАФЪ 25
ПОЛКА 3.
№ 19.

РГБ, БАН, СПГУ.

ВСЕОБЩАЯ ГЕОГРАФІЯ

ДЛЯ ДѢТЕЙ,

составленная

Ѳ. Студитскимъ.

Изданіе 2-е исправленное и дополненное.

САНКТПЕТЕРБУРГЪ.

Типографія Торговаго Дома С. Струговщикова, Г. Похитонова, Н. Водова и К°.

1859.

ПЕЧАТАТЬ ПОЗВОЛЯЕТСЯ,

съ тѣмъ, чтобы по отпечатаніи представлено было въ Цензурный Комитетъ узаконенное число экземпляровъ. С.-Петербургъ, 22 Мая 1859 года.

Цензоры: *А. Фрейгангъ*
Палаузовъ.

ПРЕДИСЛОВІЕ.

—

Въ 1843 и 45 годахъ я издалъ Всеобщую Географію для дѣтей. Уже болѣе 8-ми лѣтъ нѣтъ въ продажѣ экземпляровъ перваго изданія; — и я долженъ былъ отказывать многимъ требованіямъ. Этимъ я не хочу сказать, чтобы Географія для дѣтей имѣла какой нибудь успѣхъ; но въ теченіе многихъ лѣтъ меня безпокоила мысль, что трудъ, на который было употреблено много, много времени, никому не приноситъ пользы, и что имъ не могутъ воспользоваться тѣ, которые бы хотѣли. И такъ я рѣшился, съ большими пожертвованіями, приступить ко второму изданію. — Я пересмотрѣлъ и измѣнилъ во многихъ мѣстахъ первое изданіе, дополнилъ его вопросами для повторенія и изложилъ географію въ такой системѣ, въ какой обыкновенно излагаются предметы, входящіе въ географію, для того чтобы утвердить въ памяти дѣтей, опуская подробности, главные города, рѣки, озера и проч. — Эта книга назначается для дѣтей, начинающихъ изучать географію, и потому я опускалъ все, что непонятно дѣтямъ; только кое-гдѣ помѣщены краткія замѣчанія о климатѣ, почвѣ и жителяхъ; что же касается до произведеній природы, то я не объяснялъ ихъ; потому что предполагаю, что свѣдѣнія изъ Естественной Исторіи, т.-е. свѣдѣнія о главныхъ животныхъ, растеніяхъ и ми-

нералахъ, упоминаемыхъ въ географіи, сообщаются дѣтямъ отдѣльно и подробно; они совершенно необходимы, какъ для умственнаго развитія дѣтей, такъ и для каждаго образованнаго человѣка. Мнѣ бы хотѣлось издать географію, которая бы служила продолженіемъ Географіи для дѣтей; но не знаю, достанетъ ли у меня времени, силъ и терпѣнія на такой трудъ. Конечно по нынѣшнимъ моимъ понятіямъ я изложилъ бы географію иначе; но тогда надобно бы было бросить весь прежній трудъ; а, признаюсь, мнѣ было жаль: онъ требовалъ много терпѣнія: изложеніе географіи въ видѣ путешествія съ большими подробностями было бы легче составить и оно было бы занимательнѣе. — Въ предисловіи къ первому изданію я объяснилъ цѣль, для которой издалъ Географію для дѣтей.

«Въ наше время, когда уже мало-по-малу начинаетъ въ нѣкоторыхъ мѣстахъ истребляться *заучиваніе наизусть безъ понятія*, нужно обратить вниманіе на руководства по всѣмъ наукамъ; эти руководства большею частію составлены были въ такое время, когда господствовала система заучиванія наизусть—и они удовлетворяли своему назначенію: они ограничиваются большею частію опредѣленіями и раздѣленіями или перечисленіемъ предметовъ, часто классификаціею,—а это недоступно дѣтямъ,—или излагаютъ науку, начиная съ общихъ мыслей, непонятныхъ имъ. Надобно преподавать науки такъ, чтобы дѣти захотѣли узнать что будетъ дальше, возбудить въ маленькомъ человѣкѣ природную любознательность. А многія ли руководства удовлетворяютъ этому требованію? — Я хотѣлъ обратить вниманіе на эту мысль;—мысль ясная, безъ сомнѣнія, многими сознаваемая; но какъ привести ее въ исполненіе? Да, это трудная задача! Я осмѣливаюсь представить свои опыты на судъ общества. Эти опыты, какъ и всѣ опыты, не совершенны; но другой, развивая туже идею, при помощи опыта можетъ изложить лучше; онъ можетъ сдѣлать отчетливѣе, потому что передъ нимъ есть какая нибудь канва. Предлагая изучать географію въ видѣ путешествія, я хочу только обратить вниманіе на особенный способъ изложенія предметовъ, входящихъ въ географію. При такомъ изу-

ченіи вниманіе дѣтей, кажется, не такъ утомляется, какъ при однообразномъ перечисленіи рѣкъ, озеръ, морей и проч. Изучая географію въ видѣ путешествія, дѣти по необходимости замѣчаютъ мѣстность, такъ сказать, всматриваются въ карту, изучаютъ ее; а это самое главное дѣло при первоначальномъ изученіи географіи. Въ послѣдствіи, можно повторять эту науку въ принятой, или въ какой угодно, системѣ; дѣти не утомятся, потому что, хотя предметы имъ и извѣстны, но излагаются въ другомъ порядкѣ и слѣдовательно кажутся новостью; имъ даже будетъ пріятно припоминать то, что они уже выучили. Притомъ же разностороннее преподаваніе много помогаетъ развитію способностей, упражняетъ умъ и воображеніе, усовершаетъ эти силы души; а къ этому стремятся всѣ науки. Главная цѣль воспитанія возбудитъ любовь къ наукѣ, пробудить самодѣятельность души и стремленіе къ усовершенствованію въ продолженіе всей жизни. Географіи начинаютъ учить маленькихъ дѣтей, и мнѣ кажется, что изложеніе, принятое въ Географіи для дѣтей, болѣе доступно для дѣтскаго возраста, нежели обыкновенное изложеніе этой науки. Такая географія можетъ принести большую пользу вдали отъ городовъ, гдѣ трудно найти хорошихъ учителей и гдѣ дитя часто начинаетъ учиться подъ надзоромъ своей матери. Въ самомъ дѣлѣ, по изданной мною Географіи дитя подъ руководствомъ своей матери легко ознакомится съ государствами, городами и проч., что часто достается съ большимъ трудомъ, если оно изучаетъ по руководству, котораго не понимаетъ; а главное: его не утомитъ однообразное перечисленіе именъ. Болѣе всего мы должны стараться внушить расположеніе къ наукѣ, а не отвращеніе; тогда только можно ожидать отъ дитяти успѣховъ и въ послѣдствіи любви къ наукамъ. Я назначаю свою географію для дѣтей обоего пола и, можетъ быть, она болѣе принесетъ пользы дѣвицамъ; потому что онѣ большею частію воспитываются дома и притомъ такое изложеніе географіи не утомительно. Смотря по воспитанію, иногда даже можно и ограничиться изученіемъ «Географіи для дѣтей». — Для дѣтей же, которыя изучаютъ географію по руководству, Географія для дѣтей можетъ слу-

жить, какъ занимательное чтеніе, и притомъ въ ней они прочитаютъ съ большими подробностями о многихъ, мѣстахъ упоминаемыхъ въ руководствѣ."

Картинки, приложенныя къ этой книгѣ, были помѣщены въ прежней Русской Иллюстраціи; онѣ не нарочно заказаны; — для этого я не имѣю средствъ.

ОГЛАВЛЕНІЕ.

—

	Стран.
Предисловіе	III.
Замѣчаніе необходимое для дѣтей	XI.
Королевство Швеція съ Норвегіею	1.
Королевство Данія	2.
Британское королевство	9.
Французская имперія	18.
Пиренейскій полуостровъ: Португалія	26.
„ „ Испанія	27.
Италія	34.
Сардинское королевство	35 и 48.
Великое герцогство Тоскана	35.
Церковное государство	37 и 46.
Неаполитанское Королевство	39.
Герцогства: Модена и Парма	47.
Ломбардо-Венеціанское королевство	47 и 49.
Турецкая имперія: Европейская Турція	52 и 57.
Черногорія	53.
Республика Іоническихъ острововъ	—
Греція	54.
Молдаво-Валахія	61.
Княжество Сербія	—
Австрійская имперія	65 и 49.
Германія	73.
Баварское королевство	—
Виртембергское королевство	74.
Швейцарія	75.
Германія	81.
Баденское великое герцогство	—
Великое герцогство Гессенъ	—
Вольный городъ Франкфуртъ на Майнѣ	82.
Нассауское герцогство	—
Ланграфство Гессенъ-Гомбургъ	83.
Прусскія Рейнскія провинціи	—
Нидерланды или Голландія	85.
Королевство Бельгія	88.

Стран.
Германія..... 92.
Ганноверское королевство ..... —
Ольденбургское великое герцогство..... —
Вольный городъ Бременъ..... —
Княжества Липпе..... 93.
Курфиршество Гессенъ-Кассель..... —
Княжество Вальдекъ..... —
Вольные города: Гамбургъ и Любекъ..... —
Мекленбургскія вел. герцогства..... 94.
Прусское королевство..... 94, 95 и 98.
Германія..... 95.
Герцогство Брауншвейгъ..... —
Великое герцогство Саксенъ-Веймарское..... 96.
Саксонскія герцогства ..... —
Шварцбургскія и Рейсскія княжества..... —
Ангальскія герцогства ..... —
Саксонское королевство..... 97.
Германія. (Обозрѣніе германскихъ государствъ)..... 102.
Пространство и число жителей Европейскихъ государствъ.... 106.
Обозрѣніе главныхъ желѣзныхъ дорогъ въ Европѣ..... 107.
АЗІЯ..... 111.
Азіятская Турція..... 112 и 119.
Аравія..... 116.
Персія..... 122.
Белуджистанъ и Афганистанъ ..... 124.
Туркестанъ (Туранъ)..... 125.
Восточная Индія (Остъ-Индія)..... 127.
Англійскія владѣнія въ Индустанѣ..... 127 и 132.
Государство Непалъ..... 132.
„ Гваліоръ ..... 133.
Инду-Китай ..... —
Бирманская имперія..... —
Англійскія владѣнія въ Инду-Китаѣ..... 134.
Сіамское государство..... 135.
Аньнамская имперія..... 136.
Китайская имперія..... 138 и 140.
Тибетъ ..... 140.
Бутанъ ..... —
Японская имперія..... 143.
Пространство и число жителей Африканскихъ земель..... 147.
АМЕРИКА..... 148.
Сѣверная Америка ..... 149.
Новая Британія..... —
Гренландія ..... —

	Стран.
Исландія	150.
Сѣверо-Американскіе Соединенные Штаты	154.
Мехиканскіе Соединенные Штаты	159.
Республики Средней Америки	163.
Вестъ-Индія	164.
Южная Америка	169.
Республика Венесуэла	—
„ Новая Гранада	170.
„ Экуадоръ	171.
Гвіана	173.
Бразильская имперія	174.
Республика Уругвай	176.
„ Парагвай	—
„ Буэносъ-Айресъ	177.
Соединенные Штаты Ла-Платы (Аргентинская республика)	—
Патагонія	17 .
Республика Чили	179.
„ Боливія	180.
„ Перу	181.
Пространство и число жителей Американскихъ земель	186.
ОКЕАНІЯ	187.
Полинезія или Восточная океанія	—
Австралія или южная океанія	189.
Малазія или западная океанія	191.
АФРИКА	195.
Восточная Африка	196.
Южная Африка	198.
Конго или Нижняя Гвинея	—
Островъ Св. Елены	199.
Верхняя Гвинея	—
Сенегамбія	201.
Суданъ	—
Сахара	202.
Архипелагъ Канарскихъ островов	204.
Архипелагъ Зеленаго мыса	—
Группа Мадера и острова Асорскіе	—
Страна Магребъ	205.
Имперія Марокко	—
Алжирія	206.
Регенство Тунисъ	—
„ Триполи	207.
Египетъ	—
Нубія	211.
Абиссинія	213.

ЗАМѢЧАНІЕ НЕОБХОДИМОЕ ДЛЯ ДѢТЕЙ.

—

Всеобщую Географію для дѣтей надобно читать и изучать послѣ изученія Географіи Россіи для дѣтей, изданной мною въ 1858 году; потому что въ послѣдней объяснено, что называется рѣкою, озеромъ, проливомъ, горою и т. далѣе, вообще всѣ географическіе термины. Въ предлагаемой книжкѣ я не объясняю ихъ, а предполагаю, что они уже извѣстны. — Безъ карты нельзя читать этой книги; и потому возьмите стѣнныя карты, или географическій атласъ, и непремѣнно отыскивайте и замѣчайте каждое мѣсто, о которомъ упоминается въ книгѣ.

Всеобщая Географія описываетъ всѣ земли на землѣ. Безъ сомнѣнія, въ ней обращается особенное вниманіе на сильныя и образованныя государства, которыя необходимо знать каждому образованному человѣку. Поверхность земли, какъ вы уже могли замѣтить изъ путешествія по Россіи, состоитъ изъ суши и воды. Вода, окружающая сушу, называется океаномъ; а океану около береговъ суши или внутри ея даютъ названія морей, заливовъ и проливовъ. Суша раздѣляется океаномъ на многія большія и малыя части. Три обширныя части суши называются материками (матерыми, огромными частями): *древнимъ, новымъ и южнымъ*; а прочія — островами. Большія части материковъ, отличающіяся жителями, произведеніями земли и

проч., извѣстны подъ именемъ *частей свѣта*. На древнемъ материкѣ три части свѣта: *Европа, Азія* и *Африка;* новый материкъ составляетъ четвертую часть свѣта *Америку*; а южный вмѣстѣ съ многими островами пятую часть свѣта *Океанію*. Изъ Географіи Россіи вы уже знаете, что владѣнія Россіи находятся въ Европѣ, Азіи и Америкѣ. Кромѣ Россіи въ Европѣ много другихъ государствъ. Мы сначала будемъ путешествовать по Европейскимъ государствамъ, а потомъ уже по землямъ другихъ частей свѣта. Европейскія государства мы должны знать лучше, подробнѣе, нежели государства прочихъ частей свѣта; потому что они образованнѣе, лучше устроены и находятся въ большихъ съ Россіею сношеніяхъ.

КОРОЛЕВСТВО ШВЕЦІЯ СЪ НОРВЕГІЕЮ.

Мы начнемъ путешествіе съ сѣвернаго сосѣдняго намъ государства. Изъ Петербурга очень скоро можно проѣхать туда по Финскому заливу и Балтійскому морю. Это государство—королевство Швеція съ Норвегіею (Скандинавская монархія), которое находится въ Скандинавскомъ полуостровѣ. Правленіе въ немъ монархическое ограниченное или представительное.

Швеція и Норвегія прорѣзаны горами, покрытыми вѣчнымъ снѣгомъ и льдомъ. Рѣки съ многочисленными каскадами, озера, усѣянныя островами, обширные дремучіе лѣса и громадныя скалы дѣлаютъ Швецію одною изъ самыхъ живописныхъ странъ. Климатъ на югѣ Швеціи и Норвегіи умѣренный; а на сѣверѣ холодный: продолжительная зима и короткое, но жаркое лѣто. Почва мало плодородна. Произведенія изъ царства ископаемаго: желѣзо и мѣдь; изъ растительнаго: лѣсъ; изъ животнаго: рогатый скотъ мелкой породы и сѣверные олени, замѣняющіе сѣвернымъ жителямъ, Лапландцамъ, нашъ домашній скотъ.

ШВЕЦІЯ.

Начиная путешествіе отъ рѣки *Торнео*, впадающей въ сѣверную часть Ботническаго залива, мы поѣдемъ съ сѣвера на югъ, около береговъ Швеціи. Въ сѣверной части королевства находится *Лапландія*, гдѣ, съ своими стадами сѣверныхъ оленей, кочуютъ Лапландцы. Мы проѣдемъ мимо устьевъ многихъ рѣкъ, впадающихъ въ Ботническій заливъ, но всѣ онѣ незначительны. Изъ нихъ замѣчательная — *Далъ*, самая большая рѣка въ Швеціи. На сѣверъ отъ нея—городъ *Фалунъ*, съ мѣднымъ рудникомъ самымъ богатымъ въ Швеціи; а на югъ—*Упсала* съ первымъ въ Швеціи университетомъ, прославленнымъ Линнеемъ, извѣстнымъ ботаникомъ, и обсерваторіею. Въ Упсалѣ въ древности была королевская резиденція и нынѣ еще въ здѣшнемъ соборѣ коронуются Шведскіе короли.

При соединеніи озера *Мелара* съ Балтійскимъ моремъ — *Стокгольмъ* — столица королевства. Мѣстоположеніе Стокгольма очень живописно: здѣсь представляется вамъ множество совершенно голыхъ скалъ; а тамъ, на возвышенностяхъ, зеленѣютъ лѣса, и построены красивые дома. Очаровательная картина! Стокгольмъ построенъ амфитеатромъ: отъ гавани дома возвышаются одинъ надъ другимъ. Здѣшняя гавань обширна и безопасна. Между великолѣпными зданіями замѣтимъ королевскій дворецъ прелестной архитектуры; а изъ памятниковъ: Декарту, знаменитому философу, и Линнею, Шведскому ботанику. Въ Стокгольмѣ много заведеній для образованія и богоугодныхъ; самое замѣчательное ученое заведеніе — академія наукъ. Фабрикъ много. Въ окрестностяхъ Стокгольма *Дроттнингольмъ* и *Гага* съ королевскими дворцами. На западъ отъ озера *Мелара* озеро *Гильмаръ*.

Гос.
Публичная
Библиотека
в
Ленинграде

Королевскій дворецъ въ Стокгольмѣ.

Продолжая путь на югъ отъ Стокгольма вдоль береговъ Швеціи, мы въѣдемъ въ рѣку *Моталу*, при устьѣ которой *Норчепингъ*, третій городъ въ Швеціи по фабрикамъ. Отъ Норчепинга по рѣкѣ Моталѣ мы проѣдемъ въ длинное озеро *Веттеръ*, на полуостровѣ котораго *Карльсборгъ*, почти въ серединѣ сообщеній Швеціи посредствомъ большихъ озеръ, рѣкъ и Готскаго канала; эта крѣпость безъ сомнѣнія — самый важный военный пунктъ королевства. Изъ озера Веттера по *Готскому каналу* въ *Венеръ*, самое большое озеро въ Швеціи. Къ Готскому каналу проведено много другихъ каналовъ. Изъ озера Венера — въ рѣку *Готу*, выходящую изъ него. Если принимать за начало этой рѣки *Клару-Ельфъ*, впадающую въ сѣверный конецъ озера Венера, то Гота — самая большая рѣка въ Швеціи. Она при Готенбургѣ впадаетъ въ Каттегатъ. *Готенбургъ* — первый городъ въ Швеціи послѣ Стокгольма по торговлѣ и фабрикамъ.

На берегахъ моря между Стокгольмомъ и Готенбургомъ есть нѣсколько приморскихъ городовъ; изъ нихъ замѣчательны: *Гельзингборгъ*, при Зундѣ, откуда обыкновенно отправляются въ Данію; *Карльскрона*, крѣпость съ главною военною гаванью королевства; (здѣсь помѣщается самая значительная часть шведскаго военнаго флота); *Кальмаръ*, гдѣ заключенъ Кальмарскій союзъ въ 1397 году, по которому Швеція, Норвегія и Данія составили одно государство.

На востокъ отъ Кальмара на Балтійскомъ морѣ находятся два большіе острова, принадлежащіе Швеціи: *Эландъ* и *Готландъ*.

*

НОРВЕГІЯ.

Изъ устья Готы Каттегатомъ въ заливъ Скагеррак. Въ него впадаетъ рѣка *Гломменъ,* самая большая въ Норвегіи, которая течетъ съ сѣвера на югъ. На сѣверо-западъ отъ устья Гломмена, при заливѣ Христіаніи, *Христіанія*— столица Норвегіи съ обширною гаванью и университетомъ. Не много на западъ отъ залива Христіаніи—*Консбергъ* съ серебряными рудниками. (Не очень давно нашли самородокъ серебра въ 190 пудовъ).

Изъ Скагеррака, при которомъ замѣтимъ торговую гавань *Христіансандъ,* проѣдемъ въ Нѣмецкое море, а изъ него около береговъ Норвегіи въ Атлантическскій океанъ. При Атлантическомъ океанѣ *Бергенъ ,* первый городъ по фабрикамъ и по торговлѣ въ Норвегіи. Далѣе на сѣверъ при Атлантическомъ океанѣ замѣчательны торговыя гавани: *Дронтгеймъ* и *Гаммерфестъ.* Послѣдній производитъ торговлю съ Россіею: Русскіе привозятъ сюда муку, пеньку и ленъ; а покупаютъ рыбу.

Всѣ рѣки, протекающія по Скандинавскому полуострову, стекаютъ съ Скандинавскихъ горъ. Эта цѣпь горъ проходитъ по Норвегіи и Швеціи отъ мыса Линдеснеса до мыса Нордкапа, подъ именами: *Согнефьель, Доврефьель* и *Челенъ*; на сѣверѣ она отдѣляетъ Швецію отъ Норвегіи. Отъ главнаго хребта идутъ отрасли и на западъ и на востокъ: на востокѣ онѣ доходятъ до самаго океана и образуютъ въ немъ множество островов, архипелагъ Норвежскій. Въ немъ замѣчательна *Лафодденская группа,* близь которой извѣстный водоворотъ *Мельстромъ.* Здѣсь море образуетъ пучину почти на четыре мили въ окружности: вода кру-

жится, круги становятся меньше и меньше, приближаясь къ скалѣ, находящейся въ срединѣ водоворота, и наконецъ волны разбиваются объ скалу съ невѣроятною силою. Все, что попадаетъ въ эту пучину: деревья, суда и проч., увлекается въ средину, погружается въ воду и разбивается. Если корабль попалъ въ очарованный кругъ водоворота, то его не спасутъ ни благоразуміе кормчаго, ни сила вѣтра. Черезъ шесть часовъ выбрасываются изъ пучины также съ необыкновенною силою жалкіе остатки тѣхъ предметовъ, которые попали въ нее. — Въ Норвегіи горы круты, въ Швеціи отлоги; южные скаты горъ плодородны. Горы Скандинавскаго полуострова хотя не высоки, но покрыты вѣчнымъ снѣгомъ; только на югѣ въ цѣпяхъ: Лангефіель и Доврефіель есть высокія горы.

ВОПРОСЫ ДЛЯ ПОВТОРЕНІЯ.

Какія моря окружаютъ Скандинавскій полуостровъ?

Какія главныя рѣки въ Швеціи и Норвегіи? Озера въ Швеціи?

Назовите столицы Швеціи и Норвегіи? Торговыя гавани Швеціи и Норвегіи? крѣпости? города замѣчательные горными промыслами? Острова на Балтійскомъ морѣ, принадлежащіе Швеціи? острова при берегахъ Норвегіи?

Проѣхать моремъ изъ Торнео въ Гаммерфестъ?

КОРОЛЕВСТВО ШВЕЦІЯ СЪ НОРВЕГІЕЮ.

(СКАНДИНАВСКАЯ, НОРВЕГО-ШВЕДСКАЯ МОНАРХІЯ.)

Границы. Королевство Швеція съ Норвегіею граничитъ къ сѣверу Сѣвернымъ океаномъ; къ востоку — Россіею и

Балтійскимъ моремъ; къ югу — Балтійскимъ моремъ, Каттегатомъ, Зундомъ и Скагерракомъ; къ западу — Нѣмецкимъ и Норвежскимъ морями, которыя составляютъ части Атлантическаго океана.

Поверхность. Скандинавскій полуостровъ представляетъ плоскую возвышенность, прорѣзанную горами. На западѣ она оканчивается крутыми склонами и мысами, а къ востоку понижается постепенно уступами и мало-по-малу переходитъ въ равнины. Горы Скандинавскаго полуострова извѣстны подъ общимъ названіемъ Скандинавскихъ.

Моря: Балтійское море съ Ботническимъ заливомъ; Нѣмецкое море съ Скагерракомъ и Каттегагомъ; Норвежское море; Сѣверный океанъ. Проливъ Зундъ соединяетъ Балтійское море съ Каттегатомъ.

Озера: Меларъ, Гильмаръ, Веттеръ, Венеръ въ Швеціи.

Рѣки: Въ Швеціи: въ Ботническій заливъ: Торнео и Далъ; въ Каттегатъ: Гота; въ Норвегіи: въ Скагерракъ Гломменъ.

Города. Столицы: въ Швеціи — Стокгольмъ, въ Норвегіи Христіанія.

Торговыя гавани: въ Швеціи: Стокгольмъ, Норченпингъ, Кальмаръ, Карльскрона, Гельзингборгъ, Готенбургъ; въ Норвегіи: Христіанія, Христіансандъ, Бергенъ, Дронтгеймъ, Гаммерфестъ.

Города замѣчательные по мануфактурной промышленности: въ Швеціи Стокгольмъ, Норченпингъ, Готенбургъ; въ Норвегіи: Христіанія, Христіансандъ, Бергенъ, Дронтгеймъ.

Города замѣчательные горными промыслами: въ Швеціи: Фалунъ; въ Норвегіи: Консбергъ.

Крѣпости: въ Швеціи: Карльскрона, Карльсборгъ; въ Норвегіи: Фредерикстадъ, при устьѣ Гломмена.

Военныя гавани: въ Швеціи Карльскрона.

Гос.
Публичная
Библиотека
в
Ленинграде



Замокъ Кроноборгъ.

КОРОЛЕВСТВО ДАНІЯ.

Проливъ Зундъ отдѣляетъ Швецію отъ острова Зеландіи, который принадлежитъ Датскому королевству. Въ Даніи правленіе монархическое ограниченное.

На берегу Зунда городъ *Гельзингеръ*. Здѣсь проливъ такъ узокъ, что корабли должны проходить подъ пушками крѣпости Кроноборга. На островахъ: Зеландіи и Амакѣ столица Даніи — *Копенгагенъ*, городъ укрѣпленный и природою и искуствомъ, съ превосходною гаванью. Эта столица построена въ живописномъ мѣстоположеніи; улицы правильны; прекрасныя площади и множество великолѣпныхъ зданій украшаютъ ее. Изъ нихъ обсерваторія удивляетъ тѣмъ, что почти на самый верхъ можно въѣзжать въ экипажѣ. Въ Датскомъ королевствѣ, можетъ быть, больше, нежели гдѣ нибудь, разлито образованіе между всѣми классами народа; и потому въ столицѣ его много заведеній для образованія. Здѣшній университетъ одинъ изъ богатыхъ и цвѣтущихъ въ Европѣ, съ огромною библіотекою и ботаническимъ садомъ. Королевская библіотека по числу книгъ третія въ Европѣ. Копенгагенъ — центръ промышлености и торговли Датскаго королевства; мѣстоположеніе его чрезвычайно выгодно для внѣшней торговли. Недалеко отъ столицы — *Фридрихсбергъ*, королевскій замокъ, лѣтняя королевская резиденція. Въ окрестностяхъ Копенгагена прекрасныя дачи, много фабрикъ и заводовъ, которыхъ не позволяется имѣть въ городѣ. Это очень хорошо, потому-что отъ фабрикъ и заводовъ воздухъ въ большихъ городахъ дѣлается нечистымъ и нездоровымъ; притомъ самые фабричные меньше отвлекаются отъ своихъ работъ, да и содержаніе фабрики должно быть выгоднѣе, когда ихъ устроится много въ окрестностяхъ столицы.

Проливъ *Большой Бельтъ* отдѣляетъ Зеландію отъ острова *Фіоніи*, на которомъ главный городъ *Оденсе*. Проливъ *Малый Бельтъ* отдѣляетъ островъ Фіонію отъ полуострова *Ютландіи*, составляющаго часть Даніи. Итакъ Датское королевство состоитъ изъ многихъ острововъ и владѣній на материкѣ Европы. Изъ городовъ на материкѣ Европы замѣчательны: торговыя гавани, при Балтійскомъ морѣ: *Фленсбургъ*, *Шлезвигъ* и *Киль*. Изъ Балтійскаго моря проливомъ Малымъ Бельтомъ проѣдемъ въ Каттегатъ, а изъ него въ *Скагерракъ* и наконецъ въ Нѣмецкое море. Окруживъ полуостровъ Ютландію, мы въѣдемъ въ рѣку *Эльбу*, впадающую въ Нѣмецкое море. На берегу ея замѣтимъ второй городъ въ Даніи по торговлѣ и мануфактурной промышленности — *Альтону* и, возвратясь въ Нѣмецкое море, поѣдемъ на западъ къ *Британскимъ островамъ*.

ВОПРОСЫ ДЛЯ ПОВТОРЕНІЯ.

Изъ чего состоитъ Датское королевство? Какія моря окружаютъ Данію?

Какіе проливы между островами: Зеландіею и Фіоніею и материкомъ Европы?

Скажите: города на островѣ Зеландіи и на материкѣ?

Проѣхать водой изъ Альтоны въ Киль? Изъ Копенгагена въ Альтону?

КОРОЛЕВСТВО ДАНІЯ.

Границы. Данія окружена Нѣмецкимъ моремъ, Скагеррракомъ, Каттегатомъ, Зундомъ, Балтійскимъ моремъ и Германіею.

Поверхность. Данія — страна низменная и ровная, только по срединѣ Ютландіи съ сѣвера на югъ тянется невысокій

песчаный хребетъ горъ; острова въ немногихъ мѣстахъ холмисты; одинъ только Борнгольмъ гористъ.

Моря: Нѣмецкое съ Скагерракомъ и Каттегатомъ, Балтійское море.

Проливы. Зундъ, Большой Бельтъ и Малый Бельтъ.

Рѣки: Эльба.

Города. Столица Даніи Копенгагенъ. *Торговыя гавани:* Копенгагенъ, Гельзингеръ, Фленсбургъ, Киль, Альтона.

Города замѣчательные по мануфактурной промышленности: Копенгагенъ, Альтона. *Крѣпости:* Копенгагенъ, Кроноборгъ, при Зундѣ, Фридерицiя при Маломъ Бельтѣ. *Военная гавань* — Копенгагенъ.

БРИТАНСКОЕ КОРОЛЕВСТВО.

(АНГЛІЙСКАЯ МОНАРХІЯ).

Британскій архипелагъ состоитъ изъ острововъ: *Великобританіи,* на которомъ Англія и Шотландія, *Ирландіи, Гебридскихъ острововъ* на западъ отъ Шотландіи, *Оркадскихъ* на сѣверъ отъ нея и другихъ. Всѣ эти острова составляютъ одно соединенное Британское королевство (Англійскую монархію.) Кромѣ острововъ на Атлантическомъ океанѣ оно имѣетъ владѣнія въ Европѣ и во всѣхъ другихъ частяхъ свѣта. Правленіе въ Британскомъ королевствѣ монархическое ограниченное парламентомъ, который состоитъ изъ верхней и нижней палаты. Въ верхней члены — представители (депутаты) дворянства и духовенства; а въ нижней представители другихъ сословій. Билль, или предложеніе новаго закона, сначала разсматривается въ парламентѣ и потомъ представляется на утвер-

жденіе королевѣ. Англія раздѣляется на графства. — Мы сначала будемъ путешествовать по Англіи.

АНГЛІЯ.

На сѣверѣ и западѣ Англіи есть горы, хотя и незначительныя; но на югѣ и востокѣ почти вездѣ равнины. Морскіе берега въ нѣкоторыхъ мѣстахъ защищены скалами и неприступными песчаными рифами; въ другихъ находятся заливы и удобныя безопасныя гавани. Въ Англіи воздухъ очень густъ, но здоровъ, часто бываютъ туманы, погода перемѣнная, зима продолжительная и непріятная. Англія производитъ обширныя торговыя сношенія; владѣнія въ Индіи доставляютъ ей такія произведенія, которыя Англичане продаютъ почти всѣмъ Европейскимъ народамъ. Собственныя же произведенія Англіи: желѣзо, мѣдь, олово, свинецъ, соль, каменный уголь; лошади превосходной породы, называемые Англійскими.

Въ Нѣмецкое море впадаетъ рѣка *Темза*, на которой построенъ обширный городъ *Лондонъ*, столица Британскаго королевства, первый городъ въ свѣтѣ по торговлѣ, мануфактурной промышленности и по населенію: жителей можно полагать до $2^1/_2$ милліоновъ. Улицы въ Лондонѣ вообще широки: въ большей части изъ нихъ можно разъѣхаться пяти или шести каретамъ; лучшая — Принца Регента. Нигдѣ по улицамъ вы не увидите такого множества богатыхъ экипажей и такого многолюдства, какъ въ Лондонѣ. На пространствѣ болѣе пяти сотъ верстъ улицы ночью освѣщены газомъ; дома снабжаются водою посредствомъ водопроводовъ. Въ этомъ отношеніи Лондонъ превосходитъ всѣ столицы. Между многими зданіями, отли-

Гос.
Публичная
Библиотека
в
Ленинграде



Биржа въ Лондонѣ.

чающимися или великолѣпіемъ, или пользою, или историческими воспоминаніями, особенно заслуживаютъ вниманія: церковь св. Павла, построенная по образцу церкви св. Петра въ Римѣ; внутренность ея украшена многими статуями и монументами; Лондонская башня, древняя обширная крѣпость, въ которой находится арсеналъ и большое собраніе древняго оружія; Вестминстерское аббатство, одно изъ превосходныхъ зданій готической архитектуры, мѣсто погребенія королей и великихъ людей, прославившихъ свое отечество; Сенъ-Джемскій дворецъ и новый королевскій дворецъ, въ которомъ собирается парламентъ; биржа, обширное четыреугольное зданіе, украшенное портиками, и проч. Изъ семи великолѣпныхъ мостовъ черезъ Темзу самый замѣчательный по величинѣ и красотѣ — Ватерлоо-скій, построенный изъ гранита; Лондонскій мостъ своими арками превосходитъ всѣ существующіе мосты; но больше всего возбуждаетъ удивленіе дорога подъ Темзою — Тоннель, по которой ѣздятъ въ экипажахъ. Изъ множества хранилищъ произведеній искусствъ и наукъ болѣе замѣчательны: Британскій музей, звѣринецъ зоологическаго общества и Народная Галлерея, собраніе картинъ. Въ Лондонѣ много ученыхъ и учебныхъ заведеній: изъ послѣднихъ занимаетъ первое мѣсто Лондонскій университетъ. Учебныя общества многочислены; особенно извѣстно Лондонское королевское общество. Въ окрестностяхъ Лондона *Гриничъ* на Темзѣ, съ обсерваторіею, чрезъ которую Англичане проводятъ первый меридіанъ; *Виндзоръ* также на Темзѣ, прежняя резиденція Англійскихъ королей, съ великолѣпнымъ дворцомъ. Въ садахъ на огромной массѣ камней возвышается колоссальная статуя короля Георга III.

Отъ устья Темзы поѣдемъ на сѣверъ по Нѣмецкому морю, близь береговъ Англіи. На восточномъ берегу Англіи *Норвичъ*,

одинъ изъ лучшихъ мануфактурныхъ городовъ восточной Англіи, съ ботаническимъ музеумомъ, однимъ изъ самыхъ богатыхъ собраній въ свѣтѣ. На югъ отъ него *Кембриджъ* съ славнымъ университетомъ. Недалеко отъ Норвича *Ярмутъ* приморскій городъ, дѣятельно занимающійся ловлею сельдей. На берегу залива Гомбера — *Гуллъ*, четвертый въ Англіи по морской торговлѣ. Этотъ городъ — складочное мѣсто по торговлѣ всего сѣвера Англіи и всего Британскаго королевства съ сѣверомъ Европы. Отсюда проведенъ каналъ въ Ливерпуль. На сѣверъ отъ Гомбера — *Іоркъ* съ великолѣпнымъ соборомъ готической архитектуры; *Ньюкастль* съ гаванью и богатѣйшими въ свѣтѣ ломками каменнаго угля. Здѣсь оканчивается Римская стѣна, построенная въ XIII ст. по Р. Х. На границахъ Англіи съ Шотландіею проходятъ *Чивіотскія горы*.

ШОТЛАНДІЯ.

Эта страна прорѣзана *Грампіенскими* горами, покрыта лѣсами и орошается рѣками; по ней разсѣяно много озеръ. Почва малоплодородная; но за то здѣсь много рудниковъ желѣзныхъ и свинцовыхъ и ломки каменнаго угля; разводятся рогатый скотъ и овцы; около морскихъ береговъ, въ рѣкахъ и озерахъ ловится много рыбы.

Эдинбургъ, столица Шотландіи, раздѣляется на старый и новый городъ: послѣдній, съ обширными площадями, отличается красотою зданій. — Между ними особенно замѣчателенъ замокъ Голи-Рудъ, древняя резиденція Шотландскихъ королей. Въ Эдинбургѣ университетъ одинъ изъ первыхъ въ Европѣ. По книжной торговлѣ онъ занимаетъ первое мѣсто послѣ Лондона. *Литъ* гавань Эдинбургская.

На западъ отъ Эдинбурга — *Гласго*, первый въ Шот-

ландіи по населенію, мануфактурной промышленности и торговлѣ, съ университетомъ, вторымъ въ Шотландіи. — *Гринокъ* при устьѣ Кляйды служитъ гаванью для Гласго. Входя въ Тейскій заливъ, а изъ него въ рѣку *Тей*, мы посѣтимъ городъ *Пертъ* окруженный красивыми видами. Прежде здѣсь была резиденція Шотландскихъ королей; а теперь много фабрикъ, изъ которыхъ замѣчательны хлопчатобумажныя и полотняныя. Въ графствѣ Пертскомъ много мѣстъ, прославленныхъ поэтомъ Оссіаномъ и романистомъ Валтеръ-Скоттомъ. Здѣсь замокъ Макбета, который обезсмертилъ славный драмматическій писатель Шекспиръ. Не далеко отъ моря—*Инвернесъ*, первый по торговлѣ и мануфактурной промышленности городъ въ сѣверной Шотландіи.

На сѣверъ отъ Шотландіи — *Оркадскіе* острова, а еще сѣвернѣе *Шетландскіе*. На этихъ послѣднихъ островахъ бываетъ самая дождливая погода въ Европѣ; около береговъ море такъ бурно, что жители въ продолженіи многихъ мѣсяцевъ, не имѣютъ никакихъ сообщеній съ другими землями. На западъ отъ Оркадскихъ островов *Гебридскіе* или западные, между которыми островъ Стаффа замѣчателенъ Фингаловою пещерою. (Фингалъ, отецъ Оссіана, барда III или IV столѣтія по Р. Х.) Стѣны этой пещеры состоятъ изъ красивыхъ базальтовыхъ столбовъ, дно покрыто моремъ, а сводъ какъ будто украшенъ мозаикою. Въ нее можно въѣзжать только въ самую тихую погоду. Воздухъ—чистый и здоровый. Пещера такъ освѣщена, что можно видѣть другой конецъ. Длина пещеры до 250, ширина при входѣ 50, вышина 117, глубина воды при входѣ 18, а въ другомъ концѣ 9 футовъ. Къ югу отъ Гебридскихъ островов — островъ Ирландія.

ИРЛАНДІЯ.

Почва Ирландіи довольно плодородна. Заливы и гавани способствуютъ торговлѣ, однако она не въ цвѣтущемъ состояніи. Воздухъ въ этой странѣ пріятенъ, но чрезвычайно влаженъ; здѣшніе луга превосходны; родится много хлѣба; получается мѣдъ, желѣзо, свинецъ и мѣдь. Въ лѣсахъ живутъ олени, дикіе кабаны и куницы.

Продолжая путь вдоль западныхъ береговъ Ирландіи съ сѣвера на югъ, мы доѣдемъ до устья рѣки *Шаннона*. Посредствомъ канала, соединяющаго эту рѣку съ Лиффи, можно изъ Атлантическаго океана проѣхать въ Ирландское море, которое отдѣляетъ Ирландію отъ Великобританіи. На Шаннонѣ *Лимрикъ* съ превосходною гаванью. Въ этомъ городѣ мы съ удивленіемъ взглянемъ на висячіе сады, построенные въ 1828 году. Верхняя террасса возвышается надъ улицами на десять саженъ; подъ садами находится обширный магазинъ. Недалеко отъ южной оконечности Ирландіи — *Коркъ*, второй городъ въ Ирландіи по мануфактурной промышленности и торговлѣ. На востокъ отъ него *Ватерфордъ* съ превосходною гаванью. На восточномъ берегу, не далеко отъ моря — *Дублинъ*, столица Ирландіи и самый значительный городъ въ королевствѣ послѣ Лондона и первый по торговлѣ и промышленности въ Ирландіи. Эта столица построена въ живописномъ мѣстоположеніи при обширномъ заливѣ; широкія набережныя украшаютъ берега рѣки Лиффи, протекающей въ этомъ городѣ. Лучшая площадь въ Дублинѣ и одна изъ обширныхъ въ Европѣ — Зеленая площадь Св. Стефана съ конною статуею короля Георга II, а въ срединѣ ея прекрасный лугъ. Изъ зданій первое мѣсто занимаетъ таможня, обширный четвероугольный домъ съ портиками и ку-

поломъ, украшеннымъ колоссальною статуею Меркурія; построеніе ея стоило около $3^1/_2$ милліоновъ рублей. Изъ заведеній для образованія главное — университетъ съ самою богатою въ Ирландіи библіотекою. Отъ Дублина до Кингстауна, находящагося въ его окрестностяхъ, проведена желѣзная дорога, которая поддерживается арками и идетъ большею частію надъ улицами и шоссе.

АНГЛІЯ.

Изъ Ирландіи опять отправимся въ Англію, къ западнымъ берегамъ ея, проѣхавъ мимо острова Мена. *Ливерпуль*, при устьѣ Мерси, второй городъ въ свѣтѣ по торговлѣ; главные предметы вывоза: хлопчатая бумага и табакъ. Онъ производитъ сношенія со всѣми торговыми мѣстами и имѣетъ агентовъ на всѣхъ главныхъ пунктахъ; его купцы получаютъ извѣстія о всемъ, что относится до торговли и фабрикъ. Въ Ливерпулѣ дома, церкви и общественныя зданія освѣщаются газомъ; вода доставляется въ дома посредствомъ водопроводовъ. Изъ Ливерпуля проведены желѣзныя дороги въ Менчестеръ и Бирмингамъ, а изъ Бирмингама въ Лондонъ. На востокъ отъ Ливерпуля *Менчестеръ*, первый городъ въ свѣтѣ по обширности производства хлопчато-бумажныхъ издѣлій; своимъ цвѣтущимъ состояніемъ онъ обязанъ каналамъ, ломкамъ каменнаго угля, разнымъ фабрикамъ и промышленной дѣятельности своихъ жителей. На югъ отъ него *Бирмингамъ* по производству металлическихъ издѣлій первый городъ въ свѣтѣ. Въ окрестностяхъ его разработываются желѣзные рудники и копи каменнаго угля. Англичане называютъ эти мѣста адскою страною.

Изъ Ливерпуля мимо острова *Энглези*, который соеди-

няется съ Великобританіею великолѣпнымъ висячимъ мостомъ, проѣдемъ къ Бристольскому заливу. Не доѣзжая до этого залива, замѣтимъ *Пемброкъ*, главный городъ княжества Валлійскаго. Недалеко отъ него городъ *Мильфордъ* съ обширною гаванью, въ которой можетъ помѣститься весь флотъ Британскаго королевства. Въ Бристольскій заливъ впадаетъ рѣка *Севернъ*, на которой *Бристоль*, третій городъ по торговлѣ въ Англіи. Въ его окрестностяхъ находятся мѣдные рудники и минеральныя воды въ прелестномъ городкѣ — Батъ. — Англія на юго-западѣ оканчивается мысомъ Ландсендомъ (конецъ земли). На западъ отъ него острова Сорлинскіе, опасные для мореплавателей по причинѣ подводныхъ камней. Отъ Сорлинскихъ островов начинается Британскій каналъ (Ла-Маншъ) и идетъ до Па-де-Кале. Французскіе берега его опасны, напротивъ Англійскіе удобны для мореплавателей.

На южномъ берегу Англіи: *Фальмутъ* мѣсто отправленія пакетботовъ, производящихъ постоянное сношеніе съ западною Европою и Америкою. *Плимутъ* укрѣпленная военная гавань. Противъ Плимута, посреди водъ Ла-Манша, возвышается славный Эддистонскій маякъ. *Саутгамтонъ* (Southampton) главное мѣсто отправленія большихъ пароходовъ въ Америку. *Портсмутъ*, одна изъ первыхъ крѣпостей въ Европѣ, первая военная гавань Британскаго королевства. Напротивъ Портсмута островъ *Вайтъ*, гдѣ нынѣшняя королева обыкновенно проводитъ лѣто. *Брайтонъ* съ минеральными водами и морскими ваннами. Сюда собирается лѣтомъ лучшее англійское общество. *Доверъ* военная гавань, откуда обыкновенно отправляются изъ Англіи во Францію; отсюда же проведенъ подводный телеграфъ въ Кале.

ВОПРОСЫ ДЛЯ ПОВТОРЕНІЯ:

Изъ чего состоитъ Британское королевство?

Какія моря окружаютъ Британскій Архипелагъ? Какое море между Великобританіею и Ирландіею?

Какія главныя рѣки въ Англіи, Шотландіи и Ирландіи?

Назовите приморскіе города въ Англіи и Ирландіи? Столицы Англіи, Шотландіи и Ирландіи? Города замѣчательные по торговлѣ? по мануфактурной промышленности?

Мимо какихъ городовъ надобно проѣзжать моремъ изъ Лондона въ Ливерпуль? — изъ Эдинбурга въ Портсмутъ? — изъ Бристоля въ Лимрикъ?

Укажите города: Ливерпуль? Манчестеръ? Инверпесъ? Бирмингамъ? Портсмутъ, Пемброкъ, Оксфордъ? Доверъ? и т. далѣе.

БРИТАНСКОЕ КОРОЛЕВСТВО.

Границы: Британское королевство состоитъ изъ двухъ большихъ острововъ: Великобританіи и Ирландіи и многихъ небольшихъ. Оно окружено Атлантическимъ океаномъ, который на востокѣ называется Нѣмецкимъ моремъ (сѣвернымъ), на югѣ проливомъ Кале и Британскимъ каналомъ (Ла-Маншомъ).

Поверхность. Англія большею частію — страна ровная; невысокія горы находятся только на западѣ, въ княжествѣ Валлійскомъ, и на сѣверѣ горы *Пикъ* (Peak); южная Шотландія — страна ровная, только на границахъ съ Англіею проходятъ *Чивіотскія* горы; сѣверная прорѣзана Грампіенскими горами. Ирландія — страна ровная, есть холмистыя страны на югозападѣ.

Моря: Нѣмецкое, Ирландское съ Бристольскимъ заливомъ, Британскій каналъ. *Проливы*: Кале между Англіею и Франціею; каналъ св. Георгія и Сѣверный каналъ, соединяющіе Ирландское море съ Атлантическимъ океаномъ.

Рѣки. Въ Нѣмецкое море: въ Англіи Темза и Трентъ, которая, по соединеніи съ Узомъ, составляетъ длинный заливъ Гомберъ; въ Шотландіи: Фортъ, Тей—въ Ирландское море; въ Англіи Северпъ въ Бристольскій заливъ. Въ Атлантическій океанъ: Шаннонъ въ Ирландіи.

ГОРОДА.

Столицы: Англіи — Лондонъ, Шотландіи — Эдинбургъ; Ирландіи — Дублинъ.

Торговыя гавани: въ Англіи: Ливерпуль, Бристоль, Фельмутъ, Плимутъ, Саутгамптонъ, Лондонъ, Гуллъ, Ярмутъ; въ Шотландіи: Эдинбургъ, Гласго, Гринокъ; въ Ирландіи: Дублинъ, Ватерфордъ, Коркъ, Лимрикъ.

Мануфактурные города: въ Англіи: Менчестеръ, Бирмингамъ, Лондонъ, Бристоль; въ Шотландіи: Гласго; въ Ирландіи: Дублинъ.

Военныя гавани: въ Англіи: Плимутъ, Портсмутъ, Ярмутъ; въ Княжествѣ Валлійскомъ Мильфордъ; въ Шотландіи: Инверисъ; въ Ирландіи: Коркъ, Ватерфордъ.

Крѣпости: Портсмутъ, Доверъ, Фальмутъ въ Англіи.

ФРАНЦУЗСКАЯ ИМПЕРІЯ.

На сѣверѣ Франціи равнины, прорѣзанныя холмами; на востокѣ—высокія горы: Юра, Вогезская; на югѣ — Пиренеи Севеннскія и Альпы. Почва плодородна; климатъ умѣренный. Произведенія: изъ растительнаго царства: хлѣбныя растенія, оливковыя и померанцовыя деревья, конопля, ленъ, табакъ и превосходныя вина. Изъ царства ископаемаго: желѣзо, мѣдь, каменный уголь, мраморъ; изъ царства животнаго: лошади и рогатый скотъ, разнаго рода дичь

и рыба. Торговля обширна: внутренней способствуютъ рѣки и каналы; а внѣшней превосходныя гавани. Франція торгуетъ особенно винами, книгами и предметами модъ. Правленіе монархическое ограниченное или представительное. Французская Имперія раздѣляется по управленію на 86 департаментовъ.

Начнемъ наше путешествіе по Франціи съ сѣвера, вдоль береговъ, и отъ устья рѣкъ, впадающихъ въ Ла-Маншъ и Атлантическій океанъ, будемъ подниматься вверхъ, и слѣдовательно будемъ замѣчать города по бассейнамъ рѣкъ. *Дюнкеркъ* укрѣпленная торговая гавань; пароходы производятъ правильныя и постоянныя сношенія съ Англіею, Голландіею, Германіею и Россіею. *Кале* и *Булонь*—гавани, откуда отправляются пароходы въ Англію: въ Доверъ и Лондонъ. На юго-востокъ отъ Кале, на рѣкѣ, впадающей въ Шельду, слѣд. на Шельдскомъ бассейнѣ — *Лилль*, укрѣпленный городъ, одинъ изъ самыхъ красивыхъ во Франціи. Онъ находится въ необыкновенно населенной и промышленной странѣ. На Шельдѣ *Камбре, Валансіенъ* и *Конде*, крѣпости. На рѣкѣ Соммѣ — *Амьенъ*, замѣчательный по фабрикамъ и торговлѣ. *Діепъ*, при каналѣ Ла-Маншъ, небольшой городъ извѣстенъ морскими купальнями. Сюда съѣзжается много иностранцевъ. *Ле-Гавръ*, при устьѣ Сены, Парижская гавань, производитъ обширную торговлю, особенно съ Америкою. На рѣкѣ Сенѣ — *Руанъ*, первый городъ во Франціи по производству хлопчато-бумажныхъ тканей такъ, что его можно назвать Французскимъ Менчестеромъ.

Парижъ, по обоимъ берегамъ Сены, столица Французской Имперіи, самый населенный городъ на материкѣ Европы и слѣд. первый въ Европѣ послѣ Лондона: жителей болѣе милліона. Это—одинъ изъ великолѣпныхъ городовъ

въ Европѣ: его украшаютъ величественные памятники, зданія прекрасной архитектуры, площади, сады, бульвары, мосты, фонтаны, проходы съ хрустальными сводами и наконецъ безчисленные магазины. Изъ площадей заслуживаютъ особенное вниманіе слѣдующія: площадь Согласія, украшенная статуями и фонтанами; Вандомская площадь съ бронзовою колонною; площадь Побѣдъ съ конною бронзовою статуею Людовика XIV; Каррусель, площадь, образуемая дворцами Тюильри и Луврскимъ; Биржевая площадь, Ришельевская и площадь Пантеона. Парижъ выстроенъ неправильно: улицы большею частію узки и обставлены высокими домами: часто въ восемь и девять этажей. Изъ улицъ особенно хороши: Риволи, Кастильони и улица Мира. Изъ множества великолѣпныхъ зданій мы обратимъ вниманіе: на Пантеонъ, лучшій храмъ въ Парижѣ, который назначенъ для погребенія людей, оказавшихъ важныя услуги отечеству; церковь Парижской Богоматери готической архитектуры; Тюильрійскій и Луврскій дворцы, базаръ Монтескье, построенный весь изъ желѣза, и наконецъ Пале-Рояль съ публичнымъ садомъ и роскошными магазинами. Въ ученомъ отношеніи Парижъ первый городъ въ свѣтѣ: изъ учебныхъ заведеній особенно замѣчательны: институтъ Франціи, университетъ, первый въ Европѣ по числу учащихся, школы: политехническая, коммерческая и астрономическая. Изъ пособій для образованія: Луврскій музеумъ съ рѣдкимъ собраніемъ статуй, картинъ и древностей, музеумъ натуральной исторіи и публичныя библіотеки. Въ Парижѣ много фабрикъ, а по торговлѣ онъ первый городъ на Европейскомъ материкѣ; особенно обширна книжная торговля. Въ окрестностяхъ Парижа много замѣчательныхъ мѣстъ. *Сенъ-Клу*, Императорская резиденція, любимое мѣстопребываніе Наполеона I-го. На юго-западъ отъ Па-

Гос. Публичная Ленинградская



Памятникъ Іоаннъ д'Аркъ.



Соборъ въ Орлеанъ.

рижа *Версаль*, съ богатѣйшимъ дворцомъ, лучшимъ зданіемъ во Франціи. Здѣсь учрежденъ народный историческій музеумъ въ воспоминаніе о славныхъ дѣлахъ великихъ людей Франціи. Сена стекаетъ съ плоской возвышенности Лангръ и принимаетъ въ себя съ правой стороны: *Марну* и *Объ*, а съ лѣвой Іонну. На сѣверъ отъ Марны — *Реймсъ*, старинный городъ съ Римскими древностями; въ немъ короновались Французскіе короли. На рѣкѣ Объ — *Бріеннъ*, съ военною школою, въ которой учился Наполеонъ I-й. Недалеко отъ Іонны — *Фонтенебло* напоминаетъ многія происшествія изъ исторіи Франціи. Здѣшній замокъ есть произведеніе шести столѣтій, и потому зданія чрезвычайно разнообразны.

Отъ устья Сены отправляясь на западъ по Ла-Маншу, мы проѣдемъ мимо *Шербурга*, первой военной гавани Франціи, съ богатымъ морскимъ арсеналомъ, и въѣдемъ въ Атлантическій океанъ. *Брестъ*, при Атлантическомъ океанѣ, укрѣпленный городъ, военная гавань. Отъ Бреста до Нанта проведенъ *Пантскій каналъ* почти на 350 верстъ. Въ Атлантическій океанъ впадаетъ *Луара*, при которой *Пантъ*, четвертый городъ по морской торговлѣ. *Туръ*, *Орлеанъ* и *Неверъ* извѣстны по рукодѣльной промышленности. Орлеанъ производитъ обширную внутреннюю торговлю; здѣсь сооруженъ памятникъ Іоаннѣ д'Аркъ, освободившей Орлеанъ отъ осады Англичанъ въ 1428 году. Близь Невера построенъ водопроводный мостъ чрезъ рѣку Аллье, впадающую въ Луару. Въ срединѣ моста водопроводъ, соединяющій одинъ каналъ съ Луарою; а по сторонамъ мостъ для пешехода. *Центральный* каналъ соединяетъ Луару съ *Соною*, впадающею въ Рону. При впаденіи Соны въ Рону, *Ліонъ*, второй городъ во Франціи по населенію и промышленности. Замѣтимъ здѣшній соборъ, въ

которомъ находятся старинные часы, означающіе движеніе солнца, видоизмѣненія луны, годы, мѣсяцы, дни, часы, святыхъ и проч. Изъ фабрикъ особенно замѣчательны шелковыя. Изъ Ліона проведена желѣзная дорога въ *Сентъ-Этьеннъ.* Въ этомъ городѣ много заводовъ, на которыхъ приготовляется оружіе и разныя металлическія издѣлія; и потому его называютъ французскимъ Бирмингамомъ. Въ окрестностяхъ добывается каменный уголь. Рѣка Сона соединена *Бургоньскимъ* или *Бургундскимъ* каналомъ съ рѣкою Іонною, впадающею въ Сену. Въ Сону впадаетъ съ лѣвой стороны рѣка *Дубъ,* которая соединяется съ Рейномъ посредствомъ *канала Эльзасскаго.* На рѣкѣ Дубѣ *Безансонъ,* древній городъ съ многими памятниками древности и цитаделью. Изъ фабрикъ особенно замѣчательны часовыя. *Рейнъ* течетъ съ юга на сѣверъ почти по восточнымъ границамъ Франціи. На немъ мы замѣтимъ только крѣпость *Страсбургъ,* расположенную на рѣкѣ Иль, при впаденіи ея въ Рейнъ. Изъ зданій замѣчателенъ каѳедральный соборъ, лучшій памятникъ готической архитектуры. На здѣшнюю колокольню всходятъ по лѣстницѣ, построенной снаружи. Здѣсь удивлялись часамъ, показывающимъ движеніе солнечной системы и созвѣздій; но теперь они испорчены. Въ окрестностяхъ Страсбурга много селеній, замѣчательныхъ по фабричной дѣятельности.

Воротимся опять къ Ліону и отъ него поѣдемъ по теченію рѣки Роны. На ней *Авиньонъ* съ древнимъ дворцомъ папъ, имѣвшихъ здѣсь свою резиденцію въ XIV столѣтіи. Рона впадаетъ въ Ліонскій заливъ, образуемый Средиземнымъ моремъ. На востокъ отъ ея устья, при Средиземномъ морѣ, *Марсель,* городъ, построенный за 600 лѣтъ до Р. Х., съ гаванью, въ которой можно помѣстить до 1,200 кораблей. Этотъ городъ окруженъ фабриками, виноградниками,

загородными домами; по населенію третій, а по морской торговлѣ первый городъ во Франціи. На востокъ отъ него *Тулонъ*, также при Средиземномъ морѣ, укрѣпленная военная гавань. На западъ отъ устья Роны, недалеко отъ Средиземнаго моря — *Монпелье*, съ цитаделью и академіею, извѣстною во всей Европѣ своимъ медицинскимъ факультетомъ. Отъ *Сетта*, втораго города по торговлѣ на Средиземномъ морѣ, до *Тулузы* на Гаронѣ прорытъ *Южный* или *Лангедокскій* каналъ. *Тулуза*—древній городъ, украшенный многими прекрасными зданіями, центръ торговли по рѣкѣ Гаронѣ и Южному каналу. *Бордо*, на рѣкѣ Гаронѣ, древній и красивый городъ, съ гаванью, въ которой можно помѣстить до 1,000 кораблей. Каѳедральный соборъ и мостъ чрезъ Гаронну особенно обращаютъ на себя вниманіе; мостъ, лучшій во Франціи, построенъ на 17 аркахъ. Бордо торгуетъ винами и водками и отправляетъ много кораблей для ловли моржей и китовъ. Гаронна соединяется съ Дордонью и составляетъ Жиронду, впадающую въ Атлантическій океанъ. При устьѣ Жиронды на скалѣ возвышается Кордуанскій маякъ, котораго свѣтъ въ восемь разъ сильнѣе Эддистонскаго маяка при берегахъ Англіи. Оставляемъ Францію и мимо Гасконскаго залива по Атлантическому океану поѣдемъ около береговъ Пиренейскаго полуострова.

ВОПРОСЫ ДЛЯ ПОВТОРЕНІЯ:

Назовите моря, омывающія берега Франціи?

Какія рѣки впадаютъ въ Атлантическій океанъ? въ Ла-Маншъ? въ Средиземное море? Какъ называется каналъ, соединяющій Сону съ Луарою? какія рѣки соединяетъ Южный каналъ?

Назовите города на рѣкѣ Луарѣ? на Сенѣ? на Ронѣ? Какіе вы знаете приморскіе города во Франціи? Назовите военыя гавани: на Средиземномъ морѣ? на Атлантическомъ океанѣ? на Ла-Маншѣ?

Назовите города самые замѣчательные по торговлѣ? по рукодѣльной промышленности? Покажите на картѣ: Ліонъ? Бордо? Нантъ? Ле-Гавръ? Тулонъ? Орлеанъ? Марсель? Страсбургъ? Шербургъ? Кале? Сеттъ? и т. далѣе. Гдѣ Пиренейскія горы? Юра? Севеннскія горы?

ФРАНЦУЗСКАЯ ИМПЕРІЯ.

Границы. Франція граничитъ къ сѣверу Ла-Маншомъ, Паде-Кале, Нѣмецкимъ моремъ, и Бельгіею; къ востоку Бельгіею, Германіею, Швейцаріею и Сардинскимъ королевствомъ; къ югу Средиземнымъ моремъ и Испаніею; къ западу Атлантическимъ океаномъ.

Поверхность. Франція на сѣверѣ обширная равнина, прорѣзанная кое-гдѣ холмами незначительной высоты; въ южной же части проходятъ горы, которыя составляютъ отроги Альпійскихъ и Пиренейскихъ горъ. Цѣпь горъ, идущая отъ Пиренеевъ, раздѣляется на двѣ отрасли: Овернскія и Севеннскія горы. Овернскія отдѣляютъ бассейнъ Луары отъ бассейна Гаронны; Севеннскія на сѣверѣ называются Котъ-д'оръ и соединяются съ горами, идущими отъ Альповъ. Высокіе Альпы, отдѣляющіе Францію отъ Италіи, входятъ на югѣ во Францію и извѣстны подъ именемъ приморскихъ Альповъ. Эти горы, средней высоты, прорѣзываютъ провинцію Провансъ (юго-восточный уголъ Франціи) и теряются на берегахъ Средиземнаго моря. Юра, другая отрасль Альповъ, идетъ на сѣверъ по границамъ Франціи съ Швейцаріею. Къ Юрѣ подходятъ Вогезскія горы, которыя идутъ вдоль береговъ Рейна съ

юга на сѣверъ и наконецъ соединяются съ Арденскими горами, отдѣляющими Францію отъ Бельгіи.

Моря: Атлантическій океанъ съ Гасконскимъ заливомъ и Ла-Маншомъ; Средиземное море съ Ліонскимъ заливомъ; Нѣмецкое море: — *Проливъ* — Па-де-Кале.

Рѣки. Въ Нѣмецкое море: Рейнъ, въ который впадаетъ Иль и Мозель, Шельда (Эско) (Escaut); въ Ла-Маншъ: Сена, въ которую впадаютъ съ правой стороны Марна, а съ лѣвой Іонна. Въ Атлантическій океанъ: Луара съ Аллье, Жиронда, составляющаяся изъ соединенія Гаронны съ Дордонью. Въ Средиземное море: Рона, въ которую впадаетъ Сона съ рѣкою Дубомъ.

Каналы: Южный каналъ соединяетъ Средиземное море съ Гаронною; Центральный — Сону съ Луарою; Бургоньскій—Іонну съ Соною; Орлеанскій — Луару съ Сеною; Эльзасскій — Иль съ Дубомъ.

ГОРОДА.

Столица Франціи — Парижъ. *Торговыя гавани:* Марсель и Сеттъ при Средиземномъ морѣ; при Атлантическомъ океанѣ: Бордо на Гаронпѣ, Нантъ на Лаурѣ; при Ла-Маншѣ: Ле-Гавръ и Булонь; при Нѣмецкомъ морѣ Дюнкеркъ.

Мануфактурные города: Парижъ, Руанъ, Ліонъ, Нантъ Неверъ, Лилль, Страсбургъ, Монпелье, Сентъ-Этьень, Орлеанъ.

Военныя гавани: Тулонъ при Средиземномъ морѣ; Брестъ при Атлантическомъ океанѣ; Шербургъ при Ла-Маншѣ.

Крѣпости: Лилль, Мецъ, Страсбургъ, Безансонъ.

Города на большихъ рѣкахъ: на Сенѣ: Парижъ, Руанъ и Ле-Гавръ; на Луарѣ: Орлеанъ, Туръ, Нантъ; на Гаронпѣ: Бордо и Тулуза; на Ронѣ: Ліонъ и Авиньонъ.

ПИРЕНЕЙСКІЙ ПОЛУОСТРОВЪ.

На Пиренейскомъ полуостровѣ два королевства: Испанія и Португалія и республика Андорра. Въ обоихъ королевствахъ правленіе монархическое ограниченное.

ПОРТУГАЛІЯ.

Поверхность Португаліи прорѣзана горами, зеленѣющимися холмами и прелестными долинами; равнинъ очень мало; почва вообще плодородна, но дурно обработана. Климатъ здоровый и пріятный. Здѣсь растутъ въ изобиліи померанцовыя деревья, привезенныя изъ Китая; виноградъ доставляетъ прекрасныя вина. Главныя произведенія: оливковое масло, хлопчатая бумага, миндаль, желѣзо, свинецъ, мраморъ и другіе камни, каменный уголь и селитра.

Мы поѣдемъ по Атлантическому океану отъ сѣверныхъ границъ Португаліи съ Испаніею съ сѣвера на югъ и замѣтимъ нѣсколько городовъ и рѣки, впадающія въ Атлантическій океанъ. На границѣ Португаліи съ Испаніею впадаетъ въ Атлантическій океанъ рѣка *Миньо*, а дальше на югъ *Дуеро*. При устьѣ Дуеро — *Порто*, второй городъ во всемъ королевствѣ по торговлѣ, населенію и зданіямъ; онъ торгуетъ винами (портвейнъ). На югъ отъ Порто, почти въ срединѣ Португаліи — *Коимбра*, съ славнымъ университетомъ, единственнымъ въ королевствѣ и обсерваторіею.

При устьѣ *Тахо-Лиссабонъ* (Лисбоа), столица Португаліи, построенная въ видѣ амфитеатра на многихъ холмахъ, возвышающихся по берегамъ залива, образуемаго рѣкою Тахо при впаденіи ея въ океанъ. Трудно вообразить великолѣпное зрѣлище, какое представляетъ Лис-

сабонская гавѣнь; ее можно только сравнить съ Константинопольскою. Два укрѣпленія защищаютъ входъ въ нее; но городъ почти совершенно безъ защиты. Въ Лиссабонѣ часто бываютъ землетрясенія; самое ужасное было въ 1755 году. Часть города, выстроенная послѣ землетрясенія, отличается красивостію зданій. Въ Лиссабонѣ очень много церквей (246). У воротъ этой столицы возвышается памятникъ, которымъ она по справедливости гордится; это водопроводъ Бемфика: въ длину слишкомъ 8.000 саженъ. Часть находящаяся въ долинѣ Алькантара особенно удивительна: она проводитъ воду съ одной стороны долины на другую и поддерживается 35 арками. Главная арка имѣетъ слишкомъ 107 футовъ въ ширину и больше 263 футовъ въ вышину; каждый камень имѣетъ до 23 футовъ высоты. Этотъ исполинскій памятникъ начатъ въ 1713 году и конченъ черезъ 19 лѣтъ. — Къ сѣверу отъ Лиссабона *Мафра* съ великолѣпнымъ дворцомъ и монастыремъ.

Отъ устья Тахо, обогнувъ мысъ *Санъ-Винцентъ*, юго-восточную оконечность Потругаліи, мы пріѣдемъ къ устью *Гвадіаны,* проходящей по границамъ Португаліи съ Испаніею. Рѣки: Миньо, Дуеро, Тахо и Гвадіана протекаютъ также по Испаніи. Мы будемъ путешествовать въ Испаніи по этимъ же рѣкамъ; и такъ воротимся на сѣверъ Пиренейскаго полуострова.

ИСПАНІЯ.

Въ Испаніи климатъ теплый; въ приморскихъ странахъ жаръ умѣряется вѣтрами, дующими съ моря; но вѣтеръ Солано, вредный для здоровья, и заразительныя лихорадки часто опустошаютъ южныя провинціи. Испанія произ-

водитъ прекрасныя вина; померанцы и другія благовонныя растенія распространяютъ въ воздухѣ пріятный запахъ. Здѣсь растутъ: хлопчатая бумага, маисъ, хлѣбъ, ячмень, овесъ и шелковица, листьями которой питаются шелковичные черви, доставляющіе шелкъ; а въ южной Испаніи даже разводится сахарный тростникъ, изъ соку котораго получается сахаръ. — Почва плодородна, но дурно обработана, изобиліе мягкорунныхъ овецъ, особенно мериносовъ, вредитъ успѣхамъ хлѣбопашества. Здѣшнія овцы имѣютъ шерсть мягче и мясо нѣжнѣе, нежели въ другихъ странахъ; Испанскія лошади и мулы дорого цѣнятся. Въ Испаніи есть рудники серебра, ртути, сюрмы, мѣди, олова, свинца и желѣза.

Начнемъ наше путешествіе по Испаніи отъ Гасконскаго залива или Бискайскаго моря и поѣдемъ на западъ близъ береговъ Испаніи. Этотъ заливъ, или лучше сказать, открытое море Французы при своихъ берегахъ называютъ Гасконскимъ заливомъ, а Испанцы Бискайскимъ моремъ. На берегахъ Бискайскаго моря *Сан-Себастіанъ* и *Сантандеръ* торговыя гавани. На западъ отъ *Сантандера—Овіедо*, съ университетомъ и каѳедральнымъ соборомъ готической архитектуры. Полагаютъ, что этотъ соборъ существуетъ уже 11 столѣтій. При Атлантическомъ океанѣ: *Ферроль*, первая военная гавань Испаніи; *Корунья*, древній городъ, торговая гавань. На югъ отъ Коруньи *Santъ-Яго*, съ славнымъ монастыремъ, куда приходятъ Испанцы на поклоненіе мощамъ апостола Іакова, покровителя Испаніи. Проѣхавъ мимо мыса *Финистерре*, мы поѣдемъ по рѣкѣ Дуеро черезъ Португалію въ Испанію. На бассейнѣ рѣки Дуеро *Саламанка* съ извѣстнымъ университетомъ, основаннымъ въ XIII столѣтіи. На югъ отъ рѣки Дуеро — *Сеговія*, съ Алькасаромъ, древнимъ замкомъ, построен-

нымъ Маврами на огромной скалѣ и прекраснымъ водопроводомъ. Этотъ водопроводъ возвышается на 104 фута, построенъ изъ широкихъ квадратныхъ камней безъ цемента, и не смотря на это проченъ, крѣпокъ и хорошо сохранился. Онъ существуетъ уже 17 столѣтій. Изъ того, что Траянъ повелѣлъ соорудить такой исполинскій памятникъ, состоящій изъ 175 аркъ, которыхъ самая большая высота 90 футовъ, и занимающій пространства 2,350 футовъ въ длину, можно заключить, что Сеговія подъ властію Римлянъ была гораздо значительнѣе, нежели въ наше время. Недалеко отъ Сеговіи — *Сан-Ильдефонсо*, расположенный вокругъ очаровательнаго королевскаго дворца, съ извѣстнымъ въ Европѣ зеркальнымъ заводомъ.

Изъ Атлантическаго океана по рѣкѣ Тахо проѣдемъ черезъ Португалію въ средину Испаніи. На рѣкѣ Тахо — *Толедо*, городъ извѣстный своимъ университетомъ, былъ прежде столицею королевства. *Мадритъ*, на рѣкѣ Манзанаресѣ, впадающей въ Тахо, столица Испаніи, построенная въ сухой песчаной равнинѣ, окруженной горами. Она возвышается на 2,000 футовъ надъ поверхностью моря, выше всѣхъ Европейскихъ столицъ. Маленькая рѣка Манзанареса въ сильные жары пересыхаетъ; но черезъ нее построенъ великолѣпный мостъ, такъ, что говорятъ въ шутку: *надобно продать мостъ, чтобы купить воды.* Изъ улицъ лучшая — Алкала; на ней можно разъѣхаться десяти экипажамъ. Изъ зданій — новый королевскій дворецъ считается однимъ изъ лучшихъ въ Европѣ. Церкви въ Мадритѣ замѣчательны не столько своею архитектурою, сколько числомъ и выборомъ картинъ, украшающихъ ихъ. Изъ заведеній для образованія замѣтимъ: королевскую библіотеку, богатое собраніе древностей и кабинетъ медалей. Обыкновенныя гулянья въ Мадритѣ: сады Буенъ-Ретиро, las De-

licias и Прадо. Недалеко отъ Мадрита двѣ королевскія резиденціи: на сѣверо-западъ *Эль-Эскоріолъ*, съ великолѣпнымъ монастыремъ; а на югѣ *Аранхуэсъ* въ прелестномъ мѣстоположеніи подлѣ широкаго каскада, образуемаго рѣкою Тахо. Дворецъ отличается красотою архитектуры и окруженъ роскошными садами. Между рѣками Дуеро и Тахо проходитъ цѣпь горъ подъ разными названіями, между которыми замѣчательна *Сіерра-Гуадарамма*, а между Тахо и Гвадіаною *Сіерра-Толедо*.

Изъ Атлантическаго океана будемъ подниматься вверхъ по рѣкѣ *Гвадіанѣ*, на которой, на границѣ Испаніи съ Португаліею — *Бадахосъ* крѣпость, и *Мерида* въ плодоносной равнинѣ съ мостомъ, построеннымъ Римлянами и другими древностями. Мостъ въ длину 2,575 футовъ на 64 аркахъ. Между рѣками Гвадіаною и Тахо тянутся цѣпи горъ *Гвадалупа* и *Толедо;* а между Гвадіаною и Гвадалквивиромъ *Сіерра Морена*. Между устьями Гвадіаны и Гвадалквивира, на берегу моря, замѣтимъ портъ *Палосъ*, откуда Христофоръ Колумбъ отправился для открытія Америки.

На рѣкѣ Гвадалквивирѣ — *Севилья* съ Альказаромъ, древнимъ дворцомъ Маврскихъ государей (халифовъ) и обширнымъ и величественнымъ каѳедральнымъ соборомъ. Между древностями особенно замѣчателенъ водопроводъ, построенный Римлянами. О Севильѣ есть Андалузская пословица: *кто не видалъ Севильи, не видалъ чуда. Кордова*, городъ также на Гвадалквивирѣ, окруженный стѣнами съ толстыми башнями, строенными Римлянами и Маврами. На югъ отъ Гвадалквивира — *Гранада* съ Алгамброю, лучшимъ дворцомъ и крѣпостью Маврскихъ государей. Этотъ городъ окруженъ предмѣстьями и прелестными лѣсами, украшенъ великолѣпными зданіями, обширными площадями и красивыми фонтанами. Въ Алгамбрѣ особенно замѣча-

Гос. Публичная в Ленинграде



Bajeucia.

тельна большая зала, которой стѣны, украшенныя арабесками, кажутся коралловыми самыхъ живыхъ цвѣтовъ, а сводъ потрытъ перламутромъ, черепахою и позолотою.

Бассейнъ рѣки Гвадалквивира отдѣляется отъ бассейна рѣкъ Средиземнаго моря самою высокою цѣпью горъ въ Испаніи — *Сіерра-Невада*, которой высшая точка *Сіерра-Мульхасенъ* (1,660 саженъ). Спустимся внизъ по Гвадалквивиру въ Атлантическій океанъ. На югъ отъ устья Гвадалквивира, на островѣ Леонъ, недалеко отъ материка — *Кадиксъ*, вторая торговая гавань Испаніи. Обогнувъ мысъ Трафалгаръ, при которомъ былъ совершенно разбитъ Французско-Испанскій флотъ Англійскимъ адмираломъ Нельсономъ, мы въѣдемъ въ *Гибралтарскій проливъ*. На мысѣ Гибралтарѣ — *Гибралтаръ*, прелестный городъ въ Англійскомъ вкусѣ, одно изъ самыхъ укрѣпленныхъ мѣстъ въ свѣтѣ. Онъ принадлежитъ Англичанамъ съ 1704 года. Городъ построенъ у подошвы мыса, котораго высота доходитъ до 210 саженъ. Весь мысъ усѣянъ баттареями во всѣхъ тѣхъ мѣстахъ, гдѣ боковъ скалы нельзя было сдѣлать отвѣсными.

Изъ Гибралтарскаго пролива — въ Средиземное море. На берегахъ его — *Малага*, съ богатыми виноградниками, доставляющими прекрасное вино, Малагу; *Картагена* древній и торговый городъ, построенный Карѳагенянами. Отъ Картагены плывя по Средиземному морю на сѣверъ, мы доѣдемъ до устья *Гвадалавіара*. Направо останутся у насъ *Балеарскіе острова*, принадлежащіе Испаніи. Главные изъ нихъ: *Маіорка* съ главнымъ городомъ *Пальма*, *Минорка* съ г. *Магонъ*. На Гвадалавіарѣ *Валенсія*, древній торговый городъ, построенный Римлянами, въ провинціи Валенсіи, которая называется садомъ Испаніи по причинѣ своего плодородія. Этотъ городъ славится своею ману-

фактурною промышленностію; особенно извѣстны фабрики шелковыхъ матерій. Вотъ устье *Эбро,* самой большой рѣки въ Испаніи. На ней—*Сарагосса*, городъ прославившійся мужественнымъ сопротивленіемъ жителей Французской арміи въ 1808 году. На сѣверо-востокъ отъ устья Эбро при Средиземномъ морѣ — *Барселона,* по населенію и красотѣ зданій второй городъ, а по промышлености первый въ Испаніи. По границамъ съ Франціею проходятъ Пиренейскія горы, извѣстныя подъ разными названіями. Въ Пиренеяхъ между Ургелемъ въ Испаніи и Фоа во Франціи находится маленькая республика — *Андорра,* съ 15,000 жителей; ст. Андорра. Она состоитъ подъ покровительствомъ Франціи и Испаніи. Изъ Испаніи около береговъ Франціи въ Италію.

ВОПРОСЫ ДЛЯ ПОВТОРЕНІЯ:

Какими морями омывается Пиренейскій полуостровъ? Какія государства на Пиренейскомъ полуостровѣ? Назовите рѣки, впадающія въ Атлантическій океанъ? въ Средиземное море?

Какіе города вы знаете: на рѣкѣ Дуеро? на рѣкѣ Тахо? на Гвадіанѣ? на Гвадалквивирѣ? на рѣкѣ Эбро?

Назовите приморскіе города въ Португаліи и Испаніи? столицы Испаніи и Португаліи?

Какъ называютъ самыя высокія горы въ Испаніи? Какія горы отдѣляютъ Испанію отъ Франціи? Какія горы между Гвадіаною и Гвадалквивиромъ? Укажите на картѣ: Кадиксъ? Порто? Картагену? Толедо? Севилью? Валенсію? Саламанку? Гранаду? Кордову? и т. д.

Проѣхать моремъ изъ Барселоны въ *Санъ-Себастіанъ*? мимо какихъ городовъ надо проѣзжать? Какіе острова на Средиземномъ морѣ принадлежатъ Испаніи?

Caparocca.



Гос. Публичная Библиотека

Барселона.

ПИРЕНЕЙСКІЙ ПОЛУОСТРОВЪ.

Границы: на сѣверѣ Пиренейскія горы, отдѣляющія полуостровъ отъ Франціи и Атлантическій океанъ, который называется здѣсь Бискайскимъ моремъ; на западѣ Атлантическій океанъ; на югѣ часть того же океана, Гибралтарскій проливъ и Средиземное море; на востокѣ Средиземное море.

Поверхность. Пиренейскій полуостровъ прорѣзанъ во всѣхъ направленіяхъ многими цѣпями горъ. На границахъ Испаніи съ Франціею *Пиренейскія горы.* Хотя самыя высокія изъ нихъ вершины покрыты вѣчнымъ снѣгомъ, однако есть много удобныхъ проходовъ изъ Испаніи во Францію. Высшія точки Пиренейскихъ горъ: *Пикъ-Нету* и *Маладетта.* На сѣверѣ полуострова *Астурійскія* и *Галиційскія* горы, которыя на Португальской границѣ и въ Португаліи называются *Сіерра-Жересъ.* Въ срединѣ, между Дуеро и Тахо цѣпи горъ извѣстны подъ различными названіями, изъ которыхъ замѣчательны: *Сіерра-Гуадарамма,* и въ Португаліи *Сіерра-д'Эстрелья.* На югѣ, между Гвадіаною и Гвадалквивиромъ, *Сіерра-Морена* (черная гора), которая въ Португаліи извѣстна подъ именемъ: *Сіерра-Монтике.* Наконецъ на самомъ югѣ, между Гвадалквивиромъ и Средиземнымъ моремъ *Сіерра-Невада,* самыя высокія горы на всемъ полуостровѣ; высшая ихъ точка *Сіерра-Мульхасенъ,* (1,660 саженъ).

Моря: Атлантическій океанъ съ Бискайскимъ заливомъ или моремъ и Средиземное море. *Проливъ:* Гибралтарскій соединяетъ Средиземное море съ Атлантическимъ океаномъ.

Рѣки: Въ Средиземное море: Эбро и Гвадалавіаръ; въ



Атлантическій океанъ: Миньо, Дуеро, Тахо, Гвадіана и Гвадалквивиръ.

ГОРОДА ВЪ ПОРТУГАЛІИ:

Столица Португаліи Лиссабонъ.

Торговыя гавани: Лиссабонъ, при устьѣ Тахо, Порто при устьѣ Дуеро.

ГОРОДА ВЪ ИСПАНІИ:

Столица Испаніи Мадритъ.

Торговыя гавани: Санъ-Себастіанъ и Сантандеръ на Бискайскомъ морѣ; Корунья и Кадиксъ на Атлантическомъ океанѣ; Малага, Картагена и Барселона на Средиземномъ морѣ. Города на большихъ рѣкахъ: на рѣкѣ Эбро: Сарагосса; на Гвадіанѣ: Мерида и Бадахосъ; на Гвадалквивирѣ: Кордова и Севилья.

Крѣпости: Бадахосъ на Гвадіанѣ; Гибралтаръ при Гибралтарскомъ проливѣ; принадлежитъ Англичанамъ.

ИТАЛІЯ.

Въ Италіи воздухъ чистъ, небо ясно, виды очаровательны; а славныя развалины напоминаютъ на каждомъ шагу о могуществѣ Римлянъ. Великолѣпные памятники, цѣпь Альповъ и Аппенины съ своими разнообразными чудными видами дѣлаютъ Италію одною изъ самыхъ прелестныхъ странъ въ свѣтѣ. Главныя произведенія Италіи: миртъ, алоэ, лавровыя, масличныя, гранатовыя, финиковыя и фиговыя деревья; виноградъ доставляетъ дорогія вина; въ южной Италіи хлопчатая бумага, рисъ, сахарный тростникъ; Италія—почти единственная страна Европы, въ кото-

рой водятся буйволы и козероги; на горахъ живетъ дикій козелъ; попадается иногда медвѣдь, а на югѣ дикобразъ. Въ этой странѣ находятся прекрасные мраморы, богатые рудники сюрмы, цинка, кобольта и проч.

САРДИНСКОЕ КОРОЛЕВСТВО.

Близь самыхъ границъ Франціи съ Сардинскимъ королевствомъ *Ницца* при Средиземномъ морѣ; сюда зимою собирается множество иностранцевъ пользоваться пріятнымъ и здоровымъ климатомъ. При Генуезскомъ заливѣ *Генуа*, прежняя столица Генуезской республики, родина Христофора Колумба. Этотъ городъ построенъ въ видѣ амфитеатра; красотою зданій уступаетъ въ Италіи только Неаполю. Новая улица обстроена великолѣпными зданіями (многія изъ нихъ изъ мрамора), которыхъ кровли замѣняются садами, усѣянными цвѣтами, померанцами и разными деревцами; нѣкоторыя деревья достигаютъ 25 футовъ высоты. Изъ мѣстъ для гуляній замѣчателенъ мостъ Карпгнанъ (Carignan), который соединяетъ два возвышенные квартала и проходитъ надъ шестиэтажными домами.

ВЕЛИКОЕ ГЕРЦОГСТВО ТОСКАНА.

Проѣзжая отъ Генуи на югъ, близъ береговъ Италіи, мы проѣдемъ мимо города *Лукки*, куда пріѣзжаетъ много иностранцевъ пользоваться минеральными водами въ окрестностяхъ этого города. Недалеко отъ устья рѣки *Арно*, впадающей въ Средиземное море, — *Пиза*, бывшая могущественною республикою въ XI столѣтіи. Между зданіями особенно обращаетъ вниманіе готическій каѳедральный соборъ, украшенный тремя бронзовыми воротами и 74 ко-

лоннами, изъ которыхъ 60 изъ восточнаго гранита. Замѣтимъ также кладбище Кампо-Санто, окруженное готическою галлереею и покрытое на нѣсколько футовъ землею, привезенною, какъ говорятъ, въ XIII столѣтіи изъ Іерусалима на 50 галерахъ. На рѣкѣ Арно — *Флоренція,* столица великаго герцогства, которую называютъ Италіянскими Аѳинами. Площади, на которыхъ стоитъ до 150 статуй, набережныя и великолѣпные дворцы украшаютъ этотъ городъ. Изъ зданій замѣтимъ: старый дворецъ (Palazzo Vecсіо), исполинскій памятникъ Медичисовъ, который соединяется галлереею съ дворцомъ Питти обыкновеннымъ мѣстопребываніемъ великаго герцога. Во дворцѣ Питти богатое собраніе картинъ, а въ Флорентинскомъ музеумѣ самое богатое собраніе произведеній изящныхъ искусствъ и древностей (древнихъ статуй). Въ церкви Св. Лаврентія замѣчателенъ алтарь работы Микель-Анджело, чудо великаго герцогства Тосканы. Лаврентьевская библіотека состоитъ изъ 9,000 рукописей; въ залѣ ея, въ бокалѣ, хранится палецъ славнаго Галилея. Въ Пратолини, гдѣ находятся славные сады Біанки Капелло, мы взглянемъ на колоссальную статую, представляющую Аппенинскія горы въ видѣ великана, сидящаго у большаго бассейна. Это — самая большая статуя въ Европѣ: если бы она стояла на ногахъ, то была бы до 80 футовъ высоты. — Отъ устья Арно проѣхавъ мимо первой торговой гавани въ Италіи *Ливорно,* мы замѣтимъ островъ *Эльбу* съ главнымъ городомъ *Порто-Феррайо.* Этотъ островъ прославленъ пребываніемъ Наполеона I-го въ 1814 и въ 1815 году послѣ перваго его отреченія. На западъ отъ Эльбы островъ *Корсика* съ городомъ *Аяччіо,* родиною Наполеона Бонапарте. Островъ Корсика принадлежитъ Франціи и отдѣляется отъ острова *Сардиніи* проливомъ *Бонифачіо.* Сардинія принад-

лежитъ Сардинскому королевству; главный городъ—*Кальяри*, старинный городъ, основанный Карѳагенянами, съ университетомъ.

ЦЕРКОВНОЕ ГОСУДАРСТВО.

(ПАПСКАЯ ОБЛАСТЬ).

Отъ Ливорно мы поѣдемъ около береговъ Церковнаго государства, въ которомъ правленіе монархическое избирательное. Государь этого государства, Папа, глава католической церкви, избирается изъ кардиналовъ, первыхъ особъ католическаго духовенства. По смерти папы они собираются въ залу, называемую Конклавъ и до тѣхъ поръ не выходятъ, пока не изберутъ папы. *Чивита-Веккія*, торговая гавань при Средиземномъ морѣ. На *Тибрѣ—Римъ*, столица церковнаго государства и резиденція папы. Въ древности онъ былъ столицею Римлянъ, обладателей тогдашняго свѣта. Этотъ городъ построенъ посреди обширной равнины, прежде плодородной; но нынѣ почти безплодной. Почва такъ поднята надъ прежнею, что теперь Тарпейская скала, съ которой бросали государственныхъ преступниковъ, только не больше 30 футовъ высоты и надобно было отрывать колонну Траяна и другіе многочисленные памятники древности. Изъ древнихъ памятниковъ лучше всѣхъ сохранился Пантеонъ, храмъ, который былъ посвященъ всѣмъ богамъ, нынѣ церковь Св. Маріи, называемая Ротонда, посвященная всѣмъ святымъ. Его величественный и прелестный портикъ, поддерживаемый 16 огромными колоннами и куполъ, служившій образцемъ для всѣхъ храмовъ, строенныхъ послѣ него, придаютъ ему особенное величіе и возбуждаютъ удивленіе. Самый обширный памятникъ древности — Коли-

зей (театръ безъ крыши), исполинскій амфитеатръ, который могъ помѣщать до 44,000 зрителей. Здѣсь на сценѣ происходили битвы и травли, которыми любовались Римляне и даже гордились ими. Колонна Траяна, безъ сомнѣнія,—лучшій памятникъ древности; барельефы на ней представляютъ побѣды Траяна. Римскій Форумъ (площадь), на которомъ въ древности было много храмовъ, прекрасныхъ дворцовъ, домовъ, статуй и трибуна, называется теперь *Коровьимъ Полемъ* (Campo Vaccino); потому что прежде недалеко отъ него былъ коровій рынокъ. Но оставимъ славныя и занимательныя развалины и обратимъ вниманіе на новый городъ. Ватиканскій дворецъ, въ которомъ зимою живетъ иногда папа, — самый обширный въ Европѣ. Въ здѣшнемъ музеумѣ, одномъ изъ самыхъ богатыхъ въ Европѣ, обратимъ вниманіе на картину Страшнаго суда, нарисованную Микель Анджело, на славныя статуи Аполлона Бельведерскаго и Лаокоона. Новый Капитолій занимаетъ только небольшой храмъ; на площади его стоитъ лучшая древняя конная статуя Марка Аврелія. Церковь Св. Петра—образцовое произведеніе новаго Рима и самый величественный христіанскій храмъ. Когда входишь въ храмъ, то больше поражаетъ богатство бронзы, мрамора и мозаики, нежели величина. Длина храма 660, ширина 428, высота до свода 144 и до маковки креста 408 футовъ. Построеніе этого храма продолжалось полтора вѣка и стоило до 60 милліоновъ руб. сер. Въ Римѣ болѣе 360 церквей и всѣ онѣ замѣчательны или богатствомъ или своими древностями. Изъ 46 площадей — площадь Св. Петра считается лучшею въ свѣтѣ. Надобно упомянуть о площадяхъ Пантеона и Народа; послѣдняя украшена обелискомъ, привезеннымъ изъ Египта,—монолитъ (цѣльная каменная игла) въ 25 саженъ. Городъ снабжается водою

посредствомъ фонтановъ; улицы хотя широки, но кривы, исключая трехъ, которыя идутъ отъ площади Народа и отличаются великолѣпіемъ зданій. Замѣтьте также катакомбы (подземные ходы), гдѣ христіане въ древности тайно совершали обряды своей религіи; изъ нихъ особенно замѣчательны — катакомбы св. Севастіана, которые образуютъ улицы отъ 15 до 20 футовъ ширины и высоты. Изъ заведеній для образованія: университетъ, называемый *Сапіенца* (мудрость), и Пропаганда, въ которой молодые люди всѣхъ частей свѣта приготовляются проповѣдывать Евангеліе всѣмъ народамъ. Окрестности Рима на каждомъ шагу напоминаютъ о славной древности. Римскія виллы превосходятъ всѣ загородные дома другихъ государствъ; многія деревни замѣчательны открытіями древнихъ Этрусскихъ памятниковъ. — Отъ устья Тибра продолжая путь вдоль береговъ Италіи, мы въѣдемъ въ Неаполитанское королевство.

НЕАПОЛИТАНСКОЕ КОРОЛЕВСТВО.

(КОРОЛЕВСТВО ОБѢИХЪ СИЦИЛІЙ).

При Неапольскомъ заливѣ *Неаполь*, столица Неаполитанскаго королевства, съ своими окрестностями представляетъ такой видъ, котораго великолѣпіе превосходитъ всякое описаніе. Передъ вами раскрывается богатая панорама: съ одной стороны море и острова Исхія и Капри; съ другой прелестныя дачи, между которыми возвышается грозный огнедышащій *Везувій*. Смотря на эту картину, невольно воскликнешь съ Неаполитанцемъ: *взглянуть на Неаполь и умереть!* Но многія улицы въ Неаполѣ узки, мрачны и покрыты лавою. Изъ пяти предмѣстьевъ луч-

шее—Чіая съ превосходными домами, обыкновенное мѣсто для прогулокъ. Многіе кварталы украшены фонтанами. Изъ зданій: королевскій дворецъ съ образцовыми созданіями славныхъ живописцовъ; *Студи* (Study), съ музеумомъ и королевскою библіотекою; музеумъ составляетъ одно изъ первыхъ собраній образцовыхъ древнихъ твореній, съ галлереею отличныхъ картинъ. Церкви этой столицы не отличаются величиною и красивостію; но украшены внутри позолотою и картинами великихъ художниковъ. Въ окрестностяхъ Неаполя много мѣстъ занимательныхъ и удивительныхъ. У самыхъ воротъ катакомбы, которыя гораздо обширнѣе Римскихъ; далѣе *Позилипова* гора, сквозь которую проходитъ подземная дорога до 2 верстъ длины. Эта дорога называется гротомъ *Пуццоло* и освѣщается нѣсколькими лампами, дневнымъ свѣтомъ, проходящимъ съ двухъ оконечностей и изъ отверстій, сдѣланныхъ въ срединѣ; гротъ такъ широкъ, что экипажи могутъ разъѣзжаться безъ всякаго затрудненія. У подошвы Везувія надобно посмотрѣть на Помпею, засыпанную въ 79 г. по Р. Х. грязью и пепломъ отъ 15 до 20-ти футовъ въ толщину Нынѣ можно прогуливаться по улицамъ Помпеи и входить въ дома. Предполагаютъ, что жители не были засыпаны, и что они даже могли вынести съ собою свои драгоцѣнности. Это подтверждаетъ то, что мало находятъ человѣческихъ костей и монетъ. На отрываніе употребляютъ каждый годъ болѣе 5,000 руб. сер. и работа кончится только въ половинѣ XX вѣка. Теперь посѣтимъ Геркуланъ, который погребенъ подъ потоками лавы въ 80 футовъ толщины. Онъ открытъ въ 1713 году. Здѣсь самыя значительныя древности: огромный и великолѣпный театръ, котораго фасадъ украшенъ скульптурными произведеніями и мраморными колоннами; форумъ съ многими конными мрамор-

ными и исполинскими бронзовыми статуями, представляющими Римскихъ императоровъ: Нерона и Германика. Въ 1826 году, когда возобновились поиски, открыли одинъ домъ съ магазинами, наполненными грецкими орѣхами, фигами и миндалемъ, окороками и проч. Между многими предметами нашли вазы, картины и монеты; всѣ эти вещи хранятся въ королевскомъ музеумѣ Портичи, построенномъ недалеко отъ древняго города. Вокругъ и у подошвы Везувія, который въ 12 верстахъ отъ Неаполя, много небольшихъ городовъ; изъ нихъ заслуживаетъ вниманіе — *Соренто*, родина Тасса, славнаго Италіянскаго поэта, въ прелестномъ мѣстоположеніи. Видъ Везувія разнообразенъ, величественъ и живописенъ: верхняя часть его изрыта ужасными потрясеніями, происходившими въ горѣ, и усѣяна собственными ея обломками; средняя покрыта толстыми, черными слоями земли; на нижней же находятся увеселительные дома, поля покрытыя мансомъ, фруктовыя деревья и виноградники, которые даютъ извѣстное вино: Lacryma Christi. Помпея, Геркуланъ и еще два города: Стабія и Торо были засыпаны изверженіями Везувія въ 79 г. по Р. Х. Съ того времени было много изверженій и нѣкоторыя изъ нихъ очень опустошительны. Вотъ нѣсколько словъ объ изверженіи 1834 года. „Уже за нѣсколько дней до изверженія выходили изъ кратера столбы дыма и пламени; восточная часть горы разтреснулась во многихъ мѣстахъ и изъ нихъ потекли сокрушительные потоки лавы. Съ плачемъ и рыданіемъ бѣжали люди изъ своихъ жилищъ отъ все-пожирающаго потока пламени; на цѣлую четверть мили разлилась пламенная лава; многія прелестныя мѣста были опустошены“.

Мы опишемъ изверженіе огнедышащей горы вообще,— это ужасное, сокрушительное, а вмѣстѣ и величественное явленіе. Нѣкоторые признаки предвѣщаютъ изверженіе:

внутренніе перевороты сопровождаются глухимъ шумомъ, какъ будто подземными раскатами грома, раздающимися въ горѣ; потомъ дымъ, выходящій почти безпрерывно изъ жерла вулкана, увеличивается, сгущается и поднимается чернымъ столбомъ. Вершина этого столба расходится въ разныя стороны и мало по малу опускается. Вамъ представляется громадное дерево, которое остается недолго неподвижнымъ: отъ него отдѣляются черныя облака, какъ вѣтви дерева-исполина. Иногда зрѣлище открывается съ большимъ величіемъ: пламя поднимается за облака, неподвижно стоитъ нѣсколько времени и, кажется, огненный столбъ, опирающійся на землю, угрожаетъ зажечь небесный сводъ. Между тѣмъ внутри горы увеличивается кипѣніе; выбрасываются пепелъ и шлаки (слитки изъ разныхъ веществъ); раскаленные камни поднимаются, какъ ракеты, и падаютъ вокругъ жерла вулкана. Часто потокъ воды стремительно вырывается изъ горы и со свистомъ и шипѣніемъ катится по огненнымъ скаламъ; наконецъ изъ глубины кратера поднимается жидкое вещество, похожее на расплавленный металлъ, наполняетъ весь кратеръ и доходитъ до самыхъ краевъ жерла. Множество шлаковъ плаваетъ на поверхности его: они то показываются, то исчезаютъ, смотря потому поднимается ли жидкая масса, или опускается въ кратеръ, гдѣ она кипитъ. Это ужасное величественное зрѣлище только предвѣстіе опустошеній. Огненная лава выливается черезъ края, течетъ по склонамъ вулканическаго пика (конуса) и нисходитъ до самой его подошвы. Тамъ иногда она останавливается, но чаще расширяется и выходитъ изъ-подъ твердаго свода, образовавшагося на поверхности. Лава течетъ впередъ, какъ широкая огненная рѣка, разрушаетъ и покрываетъ все, что попадается ей на пути, преодолѣваетъ всѣ препятствія,

окружаетъ укрѣпленія разрушенныхъ городовъ и превращаетъ въ одно мгновеніе цвѣтущія и мирныя селенія въ сожженную равнину, гдѣ люди въ отчаяніи бродятъ между дымящимися развалинами.

На югъ отъ Неаполя *Салерно*, съ каѳедральнымъ соборомъ, окруженнымъ портикомъ, котораго колонны взяты отъ древнихъ храмовъ Paestum. Въ этомъ соборѣ почиваютъ мощи Св. Евангелиста Матвѣя. При проливѣ Мессинскомъ— *Реджіо*, славится своими фигами и ананасами, одинъ изъ самыхъ торговыхъ городовъ Неаполитанскаго королевства. *Мессинскій проливъ* отдѣляетъ Аппенинскій полуостровъ отъ *острова Сициліи*. Проѣзжая по этому проливу мы замѣтимъ странное явленіе: лѣтомъ въ ясное утро, передъ восходомъ солнца, изъ Реджіо мы увидимъ въ воздухѣ какой-то городъ, съ укрѣпленіями домами и башнями. Это- *Мессина*, построенная амфитеатромъ, на берегу Мессинскаго пролива, на островѣ Сициліи, съ гаванью. Отсюда посмотримъ въ ту сторону, гдѣ Реджіо, и мы увидимъ въ воздухѣ изображеніе этого города. Это явленіе объясняютъ отраженіемъ предметовъ въ воздухѣ. На сѣверъ отъ Сициліи — *Липарскіе острова*, архипелагъ, состоящій изъ вулканическихъ острововъ. Древніе поэты считали ихъ царствомъ Эола (бога бурей) и Вулкана (бога огня). Главные изъ нихъ: *Липари, Волкано* и *Стромболи*; послѣдній вдругъ поднялся изъ моря и извѣстенъ своимъ вулканомъ, который почти безпрестанно извергаетъ пламя. На юго-западъ отъ Липари — *Палермо*, главный городъ Сициліи, съ университетомъ. Здѣшнія общественныя зданія, площади, фонтаны и церкви великолѣпны. Соборная церковь — одинъ изъ отличныхъ готическихъ памятниковъ Сициліи. Подъ церковью капуциновъ есть катакомбы, высѣченные въ скалѣ; онѣ имѣютъ свойство сохранять невредимыми мертвыя тѣла,

которыя кладутъ въ ниши (впадины въ стѣнѣ). Королевскій дворецъ—огромное зданіе, съ обсерваторіею. На южныхъ берегахъ Сициліи—*Джирженти* (Girgenti), славный въ древности подъ именемъ Агригента. Между развалинами этого города есть много роскошныхъ зданій: храмъ Кастора и Поллукса, Геркулеса, Аполлона и проч. На юго-западъ отъ Джирженти лежатъ острова: *Мальта, Гоццо* и *Комино*, принадлежащіе Англичанамъ. Мальта по своимъ укрѣпленіямъ — одно изъ главныхъ владѣній Англичанъ на Средиземномъ морѣ. На этомъ островѣ главный городъ—*Ла-Валетта*; здѣсь все напоминаетъ Мальтійскихъ рыцарей и ихъ могущество. Во дворцѣ великаго магистра находятся портреты главныхъ членовъ этого ордена, а въ церкви Св. Іоанна ихъ могилы. Обогнувъ мысъ Пассаро на югѣ Сициліи, мы посѣтимъ приморской городъ—*Сирагозу*, въ древности Сиракузы. Новый городъ въ восемь разъ меньше древняго; онъ былъ почти совершенно разрушенъ землетрясеніемъ въ 1693 году. Въ древнемъ храмѣ Минервы, превращенномъ въ церковь, мы обратимъ вниманіе на Мадонну, вылитую изъ серебра въ человѣческій ростъ; въ извѣстные праздники украшаютъ ее одеждою, блестящею брилліантами. Катакомбы подъ одною древнею церковью обращаютъ на себя особенное вниманіе: длинныя галлереи идутъ во всѣ стороны и въ извѣстномъ разстояніи находятся круглыя залы съ отверстіемъ вверху, въ которое входитъ свѣтъ. По сторонамъ ниши для помѣщенія тѣлъ; въ нѣкоторыхъ изъ нихъ нашли до 20 гробницъ и много скелетовъ съ оболами (небольшими монетами) въ роту, требуемыми за перевозъ неумолимымъ Харономъ. Въ Сирагозѣ замѣтны слѣды обширнаго театра и амфитеатра, высѣченныхъ въ скалѣ. Еще остались нѣкоторыя развалины стѣны, которою былъ окруженъ древній городъ

тираномъ Діонисіемъ, также какъ и славная темница, называемая ухомъ Діонисія. Она была такъ расположена, что всѣ слова заключенныхъ доходили до одного отверстія, которое еще и теперь замѣтно. На сѣверъ отъСиракозы — *Катанія*, у подошвы Этны, огнедышащей горы; этотъ городъ подверженъ частымъ землетрясеніямъ. Между древними памятниками мы должны обратить вниманіе на развалины самаго обширнаго амфитеатра: онъ третью больше Римскаго Колизея. У подошвы Этны необыкновенно жарко; а на вершинѣ горы снѣгъ, который таетъ только въ жаркое лѣто, а иногда и совсѣмъ не таетъ цѣлый годъ. На основаніи горы растенія достигаютъ необыкновеннаго роста: такъ, здѣсь удивляются остаткамъ каштановаго дерева, называемаго каштаномъ сотни лошадей; потому что до ста лошадей могло укрываться въ его тѣни. Этна, страшный вулканъ—самый высокій въ Европѣ: 1566 саженъ надъ уровнемъ моря. Кратеръ его имѣетъ окружности до полмили и 700 футовъ глубины. Любопытные часто посѣщаютъ вулканъ; но на вершину горы взбираться очень опасно. Во время изверженія лава разливается на 3, на 4 и даже на 6 нѣмецкихъ миль. Пиндаръ, греческій поэтъ, жившій за 450 лѣтъ до Р. Х., упоминаетъ уже объ Этнѣ, какъ объ огнедышащей горѣ; историкъ Ѳукидидъ описалъ даже изверженіе, бывшее въ 476 году до Р. Х. Изъ Катаніи поѣдемъ около восточныхъ береговъ Италіи. При Тарантскомъ заливѣ — *Таранто*, древній городъ, занимающій нынѣ только то мѣсто, гдѣ была цитадель, въ которой Римляне сопротивлялись Аннибалу. Въ Тарантскомъ заливѣ древніе ловили моллюска (слизняка), изъ котораго добывали пурпуровую краску. Этотъ городъ далъ названіе одному ядовитому насѣкомому — тарантулѣ (родъ паука). О тарантулѣ разсказывали много сказокъ. Долго думали, что укушеніе

производитъ различныя дѣйствія и совершенно противуположныя: одни хохочутъ, другіе плачутъ; одни поютъ и пляшутъ, а другіе хранятъ глубокое молчаніе и предаются меланхоліи; но всѣ чувствуютъ нужду въ музыкѣ для своего выздоровленія. Теперь извѣстно, что медицина легко останавливаетъ дѣйствіе яда этого насѣкомаго.

ЦЕРКОВНОЕ ГОСУДАРСТВО.

Изъ Тарантскаго залива *Отрантскимъ* проливомъ и *Адріатическимъ моремъ*, около восточныхъ береговъ Неаполитанскаго королевства и Папскихъ владѣній, мы доѣдемъ до города *Анконы*, торговой гавани на Адріатическомъ морѣ. На югъ отъ него — *Лоретто*, куда приходитъ множество богомольцевъ для поклоненія въ домѣ Богородицы, который, называется Sancta Casa и возвышается посреди церкви. Онъ украшенъ со всѣмъ великолѣпіемъ. *Римини* — прелестно выстроенный городъ съ многими древностями. На юго-западъ отъ него, въ Папскихъ владѣніяхъ — небольшая республика, *Санъ-Марино* находящаяся подъ покровительствомъ папы; *Санъ-Марино* — главный городъ республики. *Равенна*, недалеко отъ моря, была столицею Равенскаго экзархата, съ гробницею славнаго Итальянскаго поэта, Данта. На западъ отъ этого города *Болонья*, послѣ Рима второй городъ въ Папскихъ владѣніяхъ, съ множествомъ церквей и съ двумя замѣчательными башнями. Здѣсь много картинъ знаменитыхъ живописцевъ, университетъ, обширный музеумъ, библіотека и другія учрежденія для образованія. Окрестности Болоньи живописны. Въ Адріатическое море впадаетъ рѣка *По*, самая большая въ Италіи; но ея теченіе такъ быстро, что судоходство по ней опасно. На ней — *Феррара*, съ широкими и прямыми

улицами. Церковь Св. Франциска замѣчательна эхомъ, которое повторяетъ звуки 16 разъ. Большая площадь, украшенная сначала статуею папы Александа III, а въ послѣдствіи статуею Наполеона I, котораго она носила имя, называется теперь Аріостовою и украшена статуею этого Итальянскаго поэта. Въ Балоньи можно видѣть еще домъ поэта; а прахъ его покоится въ лицеѣ. Въ больницѣ Св. Анны показываютъ мѣсто, гдѣ былъ заключенъ славный Итальянскій поэтъ, Тассъ, въ продолженіи семи лѣтъ подъ предлогомъ сумашествія.

ГЕРЦОГСТВА: МОДЕНА И ПАРМА.

Рѣка По отдѣляетъ сначала Папскія владѣнія, а потомъ герцогства: *Модену* и *Парму* отъ Ломбардо-Венеціанскаго королевства. *Модена* столица герцогства Модены, пріятный и хорошо выстроенный городъ съ университетомъ и обширною публичною библіотекою. *Парма* столица герцогства Пармы съ зданіями, украшенными дорогими картинами, и театромъ самымъ обширнымъ въ Европѣ, который можетъ помѣстить до 9,000 зрителей.

ЛОМБАРДО-ВЕНЕЦІАНСКОЕ КОРОЛЕВСТВО.

Ломбардо-Венеціанское королевство принадлежитъ Австріи и управляется вице-королемъ. На сѣверъ отъ Модены, на бассейнѣ рѣки По — *Мантуа*, самый укрѣпленный городъ въ Италіи. На юго-западъ отъ Мантуи — *Кремона*, съ каѳедральнымъ соборомъ, котораго башня 53 сажени высоты; внутренность украшена великолѣпными картинами. Кремонскіе музыкальные инструменты, и особенно скрыпки, пользуются большою, извѣстностью.

Павія на рѣкѣ *Тичино*, впадающей въ По, древній городъ съ стариннымъ университетомъ. Мѣстоположеніе его прелестно; улицы широкія и красивыя; большая площадь окружена портиками. Павія соединяется каналомъ съ Миланомъ, столицею Ломбардо-Венеціанскаго королевства. *Миланъ*, или *Медіоланъ*, построенъ на рѣкѣ *Олонь*, въ обширной равнинѣ. Эта прекрасная столица заслуживала бы названіе великолѣпной, если бы улицы были прямы и площади правильно расположены; впрочемъ многія зданія возбуждаютъ удивленіе. Домо, соборъ, — самый величественный храмъ послѣ церкви Св. Петра; онъ украшенъ 3,000 статуй изъ бѣлаго мрамора; внутренность его необыкновенно богата. Здѣшній циркъ есть исполинскій памятникъ царствованія Наполеона I; тріумфальная арка, возвышающаяся при началѣ Симплонской дороги, построена изъ бѣлаго мрамора. Здѣсь находится превосходная обсерваторія, прекрасный ботаническій садъ, много ученыхъ обществъ и наконецъ разныя фабрики. На сѣверъ отъ Милана—*Комо*, при Комскомъ озерѣ, въ прекрасномъ мѣстоположеніи, съ многочисленными шелковыми и суконными фабриками. Въ По впадаетъ рѣка Тичино, проходящая чрезъ озеро Лаго-Маджіоре. Эта рѣка и озеро составляютъ границу Ломбардо-Венеціанскаго отъ Сардинскаго королевства.

САРДИНСКОЕ КОРОЛЕВСТВО.

Въ Сардинскомъ королевствѣ на рѣкѣ По — *Туринъ* (Torino), столица королевства, которая состоитъ изъ двухъ частей: новая часть выстроена очень правильно, улицы чисты. Изъ зданій заслуживаютъ вниманіе королевскій дворецъ на обширной площади, большой театръ, университетъ, арсеналъ и другія. Въ Туринѣ 110 церквей, изъ

Соборъ въ Миланѣ.

которыхъ самая замѣчательная—Св. Лаврентія, обложенная чернымъ мраморомъ. Въ ученомъ отношеніи Туринъ — одинъ изъ первыхъ городовъ въ Италіи; изъ музеумовъ самый важный — Египетскій, съ большимъ собраніемъ дорогихъ рукописей. Окрестности Турина живописны.

ЛОМБАРДО-ВЕНЕЦІАНСКОЕ КОРОЛЕВСТВО.

Недалеко отъ По въ Адріатическое море впадаетъ рѣка *Адиджe* (Эчъ въ Тиролѣ), на которой *Верона* большой и многолюдный городъ, съ длинными и широкими улицами и древнимъ амфитеатромъ, который очень хорошо сохранился. На сѣверъ отъ устья Адидже при Венеціанскомъ заливѣ—*Венеція*, построенная на 80 островахъ, соединенныхъ 300 мостами. Одинъ большой каналъ раздѣляетъ Венецію на двѣ равныя части; другіе каналы, обставленные домами, образуютъ улицы. Площадь Св. Марка, на берегу моря—лучшая въ Венеціи; на ней много прекрасныхъ зданій и блестящихъ магазиновъ. Изъ церквей первое мѣсто занимаетъ церковь Св. Марка, украшенная бронзовыми и мраморными колоннами и статуями. Въ Венеціи знаніе грамоты распространено больше, нежели въ другихъ Итальянскихъ городахъ. Здѣсь много разныхъ фабрикъ и мануфактуръ. Здѣшній портъ былъ нѣкогда центромъ Европейской торговли въ продолженіи многихъ вѣковъ. На западъ отъ Венеціи — *Падуа*, древній городъ, который существовалъ уже за 12 вѣковъ до Р. Х. Здѣшній университетъ одинъ изъ самыхъ значительныхъ въ Италіи, а ботаническій садъ одинъ изъ самыхъ древнихъ.

АВСТРІЙСКАЯ ИМПЕРІЯ.

При заливѣ Тріестскомъ *Тріестъ*, въ Иллиріи, главная

торговая гавань Австрійской Имперіи, одинъ изъ лучшихъ торговыхъ городовъ въ Европѣ, съ многими развалинами древностей. Онъ раздѣляется на древній и новый: древній-грязный и неправильный, а новый съ широкими улицами и прекрасными садами. *Зара*—главный городъ Далмаціи, съ хорошею гаванью. *Рагуза*, по-Славянски *Доброникъ*, древній городъ, основанный Римскою колоніею. Рагуза была столицею аристократической республики, которая соперничала съ Венеціанскою.

ВОПРОСЫ ДЛЯ ПОВТОРЕНІЯ.

Какія государства въ Италіи? Назовите столицы Итальянскихъ государствъ?

Какія моря омываютъ Апеннинскій полуостровъ? Какія главныя рѣки въ Италіи? Назовите города на рѣкѣ По? на рѣкѣ Арно? на рѣкѣ Тибрѣ?

Перечислите торговыя гавани въ Италіи?

Назовите торговыя гавани: въ великомъ герцогствѣ Тосканскомъ? въ Церковномъ государствѣ? въ Неаполитанскомъ королевствѣ? въ Ломбардо-Венеціанскомъ королевствѣ?

Какіе острова на Средиземномъ морѣ принадлежатъ: Сардинскому королевству? Неаполитанскому королевству? великому герцогству Тосканскому? Франціи? Британскому королевству?

Отыщите на картѣ: Палермо? Туринъ? Чивиту-Веккію? Таранто? Болонью? Мессину? Анкону? Венецію? Флоренцію? Генуа? Ливорно? и т. далѣе.

Гдѣ находятся огнедышащія горы: Этна и Везувій?

ИТАЛІЯ.

Границы. Италія граничитъ къ сѣверу Швейцаріею и Австрійскою Имперіею; къ востоку Австрійскою Имперіею

и Адріатическимъ моремъ; къ югу Средиземнымъ моремъ, къ западу также Средиземнымъ моремъ и Франціею.

Поверхность. На сѣверѣ Италіи проходятъ Альпійскія горы, между которыми самая высокая гора въ Европѣ Монбланъ; а по всему полуострову *Аппенинскія горы.* Главный хребетъ Аппенинскихъ горъ идетъ ближе къ восточному, чѣмъ къ западному берегу; отъ него отдѣляется много боковыхъ цѣпей. Аппенинскія горы ниже Альпійскихъ; между ними нѣтъ возвышенностей, покрытыхъ вѣчнымъ снѣгомъ.—Отдѣльно отъ Аппенинскихъ горъ стоятъ огнедышащія горы: Везувій около Неаполя и Этна на островѣ Сициліи. И такъ Италія страна гористая, только на сѣверо-востокѣ простирается обширная равнина, между Аппенинскими горами, Альпами и Адріатическимъ моремъ. Всѣ острова, лежащіе около Аппенинскаго полуострова также гористы.

Моря: Средиземное море съ заливами: Генуезскимъ Тарантскимъ и Адріатическимъ моремъ.

Проливы: Мессинскій или Сицилійскій отдѣляетъ Сицилію отъ Аппенинскаго полуострова, Отрантскій между Аппенинскимъ и Балканскимъ полуостровами, Св. Бонифачіо между Корсикою и Сардиніею.

Рѣки. Въ Средиземное море: Арно и Тибръ; въ Адріатическое море: По и Адидже.

ГОРОДА ВЪ САРДИНСКОМЪ КОРОЛЕВСТВѢ:

Столица Сардинскаго королевства — Туринъ на рѣкѣ По.

Торговая гавань и крѣпость—Генуа при Генуезскомъ заливѣ. Главный городъ на островѣ Сардиніи. — Каліари.

*

ГОРОДА ВЪ ЛОМБАРДО-ВЕНЕЦІАНСКОМЪ КОРОЛЕВСТВѢ:

Столица — Миланъ или Медіоланъ.

Торговая гавань — Венеція на Венеціанскомъ заливѣ.

Крѣпости: Верона и Мантуа.

ГОРОДА ВЪ ВЕЛИКОМЪ ГЕРЦОГСТВѢ ТОСКАНСКОМЪ:

Столица — Флоренція на рѣкѣ Арно.

Торговая гавань — Ливорно.

ГОРОДА ВЪ ЦЕРКОВНОМЪ ГОСУДАРСТВѢ:

Столица Римъ на рѣкѣ Тибрѣ.

Торговыя гавани: Чивита-Веккія при Средиземномъ морѣ; Анкона при Адріатическомъ морѣ.

ГОРОДА ВЪ ГЕРЦОГСТВАХЪ: ПАРМѢ И МОДЕНѢ:

Столицы: Парма и Модена.

ГОРОДА ВЪ НЕАПОЛИТАНСКОМЪ КОРОЛЕВСТВѢ.

Столица — Неаполь.

Торговыя гавани: Неаполь, Таранто; на островѣ Сициліи: Мессина и Палермо.

Важнѣйшіе университеты Италіи: въ Падуѣ, Павіи, Туринѣ и Болоньи.

ТУРЕЦКАЯ ИМПЕРІЯ.

ЕВРОПЕЙСКАЯ ТУРЦІЯ.

Въ Европейской Турціи климатъ пріятный и здоровый; Балканскія горы, впрочемъ незначительной высоты, освѣжаютъ воздухъ; между ними лежатъ прелестныя долины. Много рѣкъ орошаетъ эту очень плодородную стра-

ну, но дурно обработанную. На прелестныхъ лугахъ пасется скотъ хорошей породы и особенно тонкошерстныя овцы и лошади. Въ Мореѣ * фиги, абрикосы и персики очень сладки и отличаются особеннымъ ароматическимъ запахомъ. Тамъ растутъ виноградъ, фиговыя, тутовыя или шелковичныя, апельсинныя и гранатовыя деревья, рисъ и другія растенія; эти произведенія и тучныя пастбища предлагаютъ этой странѣ обильныя источники богатства; но жители еще мало воспользовались выгодами роскошной природы.

Австрійская Далмація граничитъ съ *Босніею* въ которой главный городъ — *Босна-Серай* или *Сараево* съ множествомъ садовъ, минаретовъ и башенъ, и *Мостаръ* въ прелестномъ мѣстоположеніи. Послѣдній городъ обязанъ своимъ именемъ прекрасному каменному мосту, состоящему изъ одной арки въ 300 футовъ въ длину.

ЧЕРНОГОРІЯ.

Эта маленькая гористая страна хотя была покорена Турками, но, послѣ многихъ кровопролитныхъ войнъ съ ними, сдѣлалась независимою. Ею управляетъ свѣтскій и духовный начальникъ, Владыко, — (Архіерей). Жители исповѣдуютъ Греческую религію. — Столица *Цетине*.

РЕСПУБЛИКА ІОНИЧЕСКИХЪ ОСТРОВОВЪ.

Проѣхавъ Отрантскій проливъ, мы поѣдемъ къ острову *Корфу*, одному изъ семи главныхъ острововъ, составляющихъ Іоническую республику, которая находится

* Южная часть Балканскаго полуострова составляетъ особенный полуостровъ, называемый Мореею.

подъ покровительствомъ Англіи. *Корфу* — столица республики, на островѣ Корфу, съ университетомъ и важными укрѣпленіями. *Паксо*—небольшой островъ, но изобильный оливковымъ масломъ и виномъ. Островъ *Санта-Мавра* соединенъ съ материкомъ песчаною мелью и деревянными мостами. *Кефалонія* — самый большой островъ между Іоническими островами. Здѣсь у подошвы одной горы, подъ замкомъ Улисса, открыли до 200 гробницъ, изъ которыхъ вырываютъ много древностей и золотыхъ вещей. *Занте* подверженъ землетрясеніямъ, съ городомъ *Занте*, самымъ большимъ въ республикѣ.

ГРЕЦІЯ.

При входѣ въ *Лепантскій* или *Коринѳскій* заливъ *Миссолунги*, городъ, прославленный храбростью своихъ жителей въ 1826 году, во время осады Турецко-Египетскою арміею, которая потеряла здѣсь до 13,000 человѣкъ. *Лепантъ* съ хорошею крѣпостью. Изъ Лепантскаго залива мы поѣдемъ вдоль западныхъ береговъ *Мореи*, въ древности *Пеллопонеза*. — Здѣсь замѣтимъ — *Паваринъ* (Пилосъ), съ обширною и безопасною гаванью, одною изъ лучшихъ въ Греціи. Этотъ городъ прославленъ побѣдою, одержанною соединеннымъ флотомъ Англіи, Франціи и Россіи надъ Турецко-Египетскимъ, въ 1827 году. Далѣе *Модонъ*, при которомъ Греки сожгли Турецкій флотъ въ 1825 году, *Коронъ* въ заливѣ того же имени, съ значительною гаванью. *Каламата* въ глубинѣ Коронскаго залива, въ выгодномъ мѣстѣ, городъ, окруженный полями, покрытыми оливковыми деревьями; онъ былъ совершенно разрушенъ во время возстанія Греціи. На сѣверо-востокъ — *Мизитра*, главный городъ *Лаконіи*. Недалеко отъ него развалины древней Спарты, главнаго города Спартанской республики.

На юго-востокъ отъ Мореи — островъ *Кандія*, принадлежащій Турецкому султану, съ укрѣпленнымъ городомъ *Кандіею*. На югъ отъ него—Средиземное море, а на сѣверъ *Архипелагъ*, въ которомъ мы замѣтимъ нѣкоторые острова, принадлежащіе Греціи. *Санторинъ* съ вулканомъ, котораго изверженія сдѣлали почву чрезвычайно плодородною. На сѣверъ отъ него — *Паксія*, гористый островъ доставляющій превосходный бѣлый мраморъ; но больше славенъ своимъ мраморомъ *Паросъ*, на западъ отъ него. Замѣтимъ также близъ Пароса—*Анти-Паросъ*, извѣстный пещерою, которая своими красотами привлекаетъ много путешественниковъ. Блестящіе сталактиты разнообразно украшаютъ ее: многіе минераллы образовали столбы и другіе предметы, похожіе на животныхъ и растенія; а по стѣнамъ кристаллы отъ ламповаго свѣту блестятъ, какъ брилліанты.

Обогнувъ южную оконечность Мореи, мысъ *Матапанъ*, мы поѣдемъ вдоль восточныхъ береговъ Мореи. *Наполи-ди-Мальвазія* съ крѣпостью, производитъ торговлю винами. *Навплія* или *Наполи-ди-Романія* съ довольно значительною гаванью при заливѣ Аргосскомъ. Въ глубинѣ этого залива—*Аргосъ*, славный городъ въ древности, съ древнимъ театромъ и крѣпостью на утесистой горѣ. На юго-западъ отъ Аргоса—*Триполица*, почти въ срединѣ Мореи, на возвышенной равнинѣ. Развалины новыхъ зданій, также какъ и древнихъ, разбросаны между хижинами, построенными послѣ войны за независимость, истребившей народонаселеніе этого города. Недалеко отъ Триполицы — городъ *Каритенъ*, изъ котораго Колокотрони сдѣлалъ неприступную крѣпость. Здѣсь началось возстаніе Грековъ. У полуострова Арголиды — *Гидра*, островъ, котораго жители, промышленные и свободные, сражались въ первыхъ рядахъ за свободу Греціи. Въ Аѳинскомъ заливѣ—островъ

Эгина съ многими неприступными скалами. *Коринѳъ* при Коринѳскомъ перешейкѣ, въ древности богатый городъ, совершенно разрушенный во время возстанія Грековъ. Этотъ городъ построенъ въ прекрасномъ мѣстоположеніи и выгодномъ для торговли. Въ Аѳинскомъ заливѣ — *Колури* (въ древности Саламинъ), прославленный побѣдою Грековъ надъ Персами во время Персидскихъ войнъ. *Аѳины*, не далеко отъ берега, напоминаютъ прежнее величіе Греціи. Хотя перевороты во время войны за независимость, истребили многіе драгоцѣнные памятники; но въ Аѳинахъ сохранилось болѣе, нежели въ другомъ Греческомъ городѣ, древностей, которыя свидѣтельствуютъ о прежней ихъ славѣ. Обратимъ вниманіе на самыя замѣчательныя древнія зданія: Акрополисъ, цитадель, которая еще теперь можетъ выдержать долговременную осаду; въ ней удивляются Парѳенону, храму Минервы, одному изъ лучшихъ остатковъ древней архитектуры. Храмъ Юпитера Олимпійскаго былъ огромнѣе всѣхъ Греческихъ храмовъ, исключая храмъ Діаны въ Эфесѣ; здѣсь была прекрасная коллоссальная статуя изъ золота и слоновой кости, превосходившая цѣлою третью высоту статуи Минервы въ Парѳенонѣ; это обширное зданіе было украшено множествомъ статуй, потому что каждый городъ посылалъ свою въ знакъ уваженія къ этому храму. Театръ Бакха, прекрасной архитектуры, служилъ не только для игръ; но и для государственныхъ собраній; здѣсь иногда знаменитые философы объясняли ученіе своимъ ученикамъ. Пританей, гдѣ хранились законы Солона, окруженъ многими зданіями, назначенными для общественной пользы. Ареопагъ—зданіе въ одинъ этажъ, гдѣ имѣло свои засѣданія знаменитое Греческое судилище. Въ Аѳинахъ очень много славныхъ развалинъ и можно сказать, что внимательный путешественникъ откроетъ на каж-

домъ шагу дома, храмы, фонтаны и другія общественныя зданія, которыя невольно заставятъ его углубиться въ славную исторію Грековъ. На сѣверъ отъ Аѳинъ—*Мараѳонъ*, гдѣ Персы были разбиты Аѳинянами подъ предводительствомъ Мильтіада въ 490 г. до Р. Х. Изъ Аѳинскаго залива, обогнувъ полуостровъ, къ острову *Эвбеѣ* или *Негропонту*, самому большому изъ Архипелажскихъ островов. На немъ главный городъ *Негропонтъ*, съ гаванью. На юго-западъ отъ Эвбеи на материкѣ—развалины древнихъ Ѳивъ, а немного на сѣверъ отъ нихъ—*Ливадія*. По имени этого города цѣлая страна называется *Ливадіею*. Ливадія лежитъ при подошвѣ Геликона, горы славной въ Греческой миѳологіи и не далеко отъ озера—*Копаиса*. Этотъ городъ замѣчателенъ тѣмъ, что, кажется, находится на мѣстѣ древняго священнаго Трофонійскаго лѣса, извѣстнаго своимъ оракуломъ. У Грековъ оракулы предсказывали будущее и здѣшній оракулъ существовалъ долѣе другихъ. Совѣтующіеся съ оракуломъ входили въ пещеру и возращались всегда въ страхѣ; тѣхъ изъ нихъ, которые не исполняли предписанныхъ обрядовъ, казнили. Новѣйшіе путешественники будто бы находятъ эту славную пещеру и два ручья: Лету и Мнемозину. Совѣтующіеся съ оракуломъ, пившіе воду изъ Леты, забывали всѣ житейскія мысли, а изъ Мнемозины помнили все, что видѣли и что предсказано имъ было въ священной пещерѣ. Близъ сѣверной оконечности Эвбеи, на материкѣ, *Ѳермопилы* узкій, проходъ, прославленный сопротивленіемъ 300 Спартанцевъ страшной Персидской арміи въ 480 г. до Р. Х.

ЕВРОПЕЙСКАЯ ТУРЦІЯ.

Отъ острова Эвбеи на сѣверъ, вдоль береговъ Ѳессаліи, поѣдемъ къ *Салоникскому заливу*, при которомъ — *Са-*

лоники, при впаденіи въ него рѣки *Вардара.* Солоники въ Македоніи, которая отдѣляется отъ Өессаліи горою: *Лача,* славною въ древности подъ именемъ Олимпа, жилища Греческихъ боговъ. Въ Салоникахъ много древностей; гавань его-самая значительная въ Европейской Турціи послѣ Константинопольской. Изъ Салоникскаго залива проѣдемъ на востокъ въ *Дарданельскій проливъ,* при которомъ *Галлиполи* съ гаванью, а изъ него чрезъ *Мраморное море* — въ *Константинопольскій проливъ. Константинополь* построенъ въ прекрасной странѣ, между Чернымъ и Мраморнымъ морями, при Константинопольскомъ проливѣ, отдѣляющемъ Европу отъ Азіи. Прежде этотъ городъ назывался Византіею и только съ 320 года по Р. Х., когда Греческій императоръ Константинъ избралъ его своею столицею, получилъ нынѣшнее названіе. Въ 1453 году онъ подпалъ подъ власть Турокъ. Побѣдители сдѣлали его своею столицею и назвали Константинополемъ или Стамбуломъ. Путешественникъ, подъѣзжая къ этому большому городу, любуется множествомъ очаровательныхъ картинъ; но, въѣхавъ въ него, очарованіе изчезаетъ: улицы узки, дурно вымощены и обставлены большею частію низкими домами, построенными изъ земли и дерева. Здѣсь часто бываютъ пожары и иногда ужасные: такъ въ 1826 году сгорѣло до 6,000 домовъ. Другое страшное бѣдствіе, опустошающее Константинополь—моровая язва, которая бываетъ почти каждый годъ. Она тѣмъ ужаснѣе, что Мусульмане почти не принимаютъ противъ нея никакихъ мѣръ. Дворцы султана въ Константинополѣ называются сераями (испорченное Персидское слово, означающее жилище). Сераль, въ которомъ живетъ нынѣшній Султанъ, состоитъ изъ многихъ зданій и садовъ; его можно считать особеннымъ городомъ. Главныя ворота сераля получили названіе

Высокой Порты, и какъ прежде на востокѣ ворота дома считались главною частію зданія; потому что тамъ разрасматривались самыя важныя дѣла, то слово: Порта начало означать дворецъ и султанскій дворъ и наконецъ все государство получило названіе Оттоманской Порты. Въ Константинополѣ считается до 346 мечетей, которыхъ куполы и минареты придаютъ городу чудесный видъ. Главная мечеть — Ая-Софья, прежде церковь Св. Софіи, превращенная въ мечеть, когда Магометъ II овладѣлъ городомъ. Ее по древности и по архитектурѣ можно сравнить съ церковью Св. Петра въ Римѣ; ея куполъ служилъ моделью для церквей, построенныхъ въ Венеціи, Римѣ и другихъ мѣстахъ. При мечетяхъ находятся фонтаны для возліяній, предписанныхъ Магометанскою религіею, и часовни для погребенія султановъ и великихъ людей государства. Отъ большей части мечетей зависятъ школы: медрессе (высшія училища) и благотворительныя заведенія: больницы и заведенія для раздачи пищи бѣднымъ. Изъ многихъ площадей замѣтимъ только Атъ-Мейдана, на которой молодые Турки упражняются въ верховой ѣздѣ; это — древній Гипподромъ, украшенный Египетскимъ обелискомъ изъ гранита въ 60 футовъ высоты. Въ Константинополѣ больше 3,000 бань; особенно любятъ ихъ посѣщать женщины и проводятъ въ нихъ цѣлые дни; бани устроиваются со всею азіятскою роскошью. Въ такой обширной столицѣ торговля должна быть обширна; но Турки чрезвычайно лѣнивы и не пользуются выгодами мѣстоположенія. Константинополь окруженъ многими значительными предмѣстьями: предмѣстье *Еюбъ* съ мечетью, въ которой султаны, восходя на престолъ, опоясываются саблею, что у нихъ замѣняетъ коронацію; *Пера* предмѣстье, населенное негоціантами, а *Галата* — дипломатами. Турки любятъ

сидячую жизнь, и потому у нихъ нѣтъ значительныхъ мѣстъ для прогулокъ: они прогуливаются только на кладбищахъ. Замѣчательно, что у нихъ сохранилась какая-то любовь къ Азіи, откуда произошла ихъ религія, и они дѣлаютъ завѣщанія хоронить себя на азіятскихъ берегахъ. И такъ самое обширное кладбище въ Турецкой Имперіи—на Азіятскомъ берегу Константинопольскаго пролива, въ предмѣстьи Константинополя—*Скутари.* На сѣверо-западъ отъ Константинополя на рѣкѣ *Марицѣ — Адріанополь,* который считается Турками второю столицею имперіи. Онъ обнесенъ древними стѣнами съ 4 огромными башнями и 12 меньшими; но эти укрѣпленія не могли остановить Русскаго войска: оно овладѣло имъ въ 1829 году. Между зданіями, украшающими этотъ городъ, замѣтимъ мечеть Селима II, которую считаютъ самымъ величественнымъ мусульманскимъ храмомъ: обширный куполъ поддерживается порфировыми колоннами. Базаръ Али-Паши считается однимъ изъ лучшихъ во всемъ свѣтѣ. Адріанополь замѣчателенъ по своей мануфактурной промышленности и торговлѣ. Изъ Константинопольскаго пролива поѣдемъ по Черному морю на сѣверъ вдоль восточныхъ береговъ Европейской Турціи до самаго устья *Дуная,* впадающаго въ Черное море. На берегахъ Чернаго моря лучшая гавань Европейской Турціи — *Варна,* укрѣпленный городъ, важный по своему мѣстоположенію и торговлѣ. Эта крѣпость была взята Русскими въ 1828 году. На востокъ отъ нея *Шумла,* одно изъ важныхъ укрѣпленныхъ мѣстъ въ Европѣ. Эта крѣпость построена на горѣ, въ странѣ, прорѣзанной отраслями *Балканскихъ горъ,* которыя идутъ отъ Чернаго моря къ Адріатическому морю; отъ нихъ идетъ цѣпь горъ на югъ и извѣстна подъ именемъ *Эллинской цѣпи.* Дунай впадаетъ въ Черное море 7 устьями и образуетъ много значитель-

Видъ въ Балканскихъ горахъ.

Гос. Публ. Б-ка в Ленинграде

ныхъ острововъ. На Дунаѣ крѣпости Европейской Турціи: *Силистрія, Рущукъ, Никополи* и *Виддинъ.*

СОЕДИНЕННЫЯ КНЯЖЕСТВА МОЛДАВІЯ И ВАЛАХІЯ. (МОЛДАВО-ВАЛАХІЯ.)

Княжества Молдавія и Валахія обязаны платить дань Турецкому султану. Они управляются господаремъ, избраннымъ изъ гражданъ. Въ Молдавіи: столица *Яссы; Галацъ,* на Дунаѣ, торговая пристань. — Въ Валахіи: столица *Бухарестъ* на рѣкѣ *Думбовицѣ,* впадающей въ Дунай. Бухарестъ построенъ въ болотистой равнинѣ; это — огромная деревня съ нѣсколькими прекрасными замками, множествомъ башенъ, 60-ю Греческихъ церквей между цвѣтущими садами, душистыми лѣсочками и мѣстами для гуляній. Торговля этой столицы значительна. На сѣверо-западъ отъ Бухареста — *Рымникъ,* прославленный побѣдою Русскаго войска въ 1789 году подъ предводительствомъ Суворова; за что онъ и получилъ титулъ графа Рымникскаго. Въ его окрестностяхъ — мѣстечко *Окна-маре,* съ чрезвычайно богатыми ломками соли. На сѣверъ отъ этихъ мѣстъ проходятъ *Карпатскія горы,* служащія границею между Валахіею и Австрійскою Имперіею.

КНЯЖЕСТВО СЕРБІЯ.

Княжество Сербія управляется владѣтельнымъ княземъ, который платитъ дань Турецкому султану. Столица Сербіи и резиденція князя *Крагуевацъ. Семендрія,* при соединеніи *Моравы* съ Дунаемъ, крѣпость. *Бѣлградъ,* самый важный городъ въ Сербіи и хорошо выстроенный на скалѣ, при соединеніи *Савы* съ Дунаемъ, съ крѣпостью, въ кото-

рой содержится Турецкій гарнизонъ. Здѣсь много фабрикъ; это — главное складочное мѣсто по торговлѣ Германіи и Венгріи съ Константинополемъ и Салониками.

И такъ на Балканскомъ полуостровѣ слѣдующія государства: Европейская Турція, въ которой правленіе деспотическое; королевство Греція, гдѣ правленіе монархическое ограниченное или представительное; соединенныя княжества: Молдавія и Валахія (Молдаво-Валахія) и Сербія, въ которыхъ правленіе монархическое ограниченное. Молдавія, Валахія и Сербія платятъ дань Турецкому султану. Къ Балканскому полуострову причисляются острова на Іоническомъ морѣ, которые составляютъ Республику Іоническихъ острововъ.

ВОПРОСЫ ДЛЯ ПОВТОРЕНІЯ.

Какія государства на Балканскомъ полуостровѣ?

Назовите столицы этихъ государствъ?

Какія моря омываютъ Балканскій полуостровъ?

Какія моря соединяетъ Дарданельскій проливъ? Константинопольскій проливъ?

Какія рѣки впадаютъ въ Черное море? въ Архипелагъ?

Назовите города на рѣкѣ Дунаѣ? на рѣкѣ Марицѣ?

По какимъ морямъ надобно ѣхать изъ Варны въ Корфу?

Назовите торговыя гавани на Балканскомъ полуостровѣ?

Отыщите на картѣ: Адріанополь? Силистрію? Салоники? Аѳины? Бухарестъ? Галацъ? Шумлу? Яссы? Корфу? Константинополь? и т. д.

БАЛКАНСКІЙ ПОЛУОСТРОВЪ.

Поверхность. Весь Балканскій полуостровъ прорѣзанъ горами, изъ которыхъ ни одна не покрыта вѣчнымъ снѣгомъ. Здѣсь проходятъ цѣпи горъ: 1) на сѣверо-западѣ,

Динарскія Альпы, около Адріатическаго моря; 2) отъ Черногоріи на востокъ до Чернаго моря Балканскія горы; многія отрасли этой цѣпи идутъ на сѣверъ до Дуная и даже за Дунай, гдѣ онѣ соединяются съ Карпатскими горами; на югъ идутъ также отроги къ Константинополю и вдоль Архипелага; 3) Эллинская цѣпь, идущая на югъ отъ Балкановъ, проходитъ по южной части Европейской Турціи и по Греціи съ сѣвера на югъ. Отроги Эллинской цѣпи прорѣзываютъ всю Грецію и проходятъ по полуострову Мореѣ, гдѣ извѣстны подъ именемъ горъ Майна, въ древности Тайгетъ, которыя оканчиваются мысомъ Матапаномъ. Между горами лежатъ равнины и прелестныя долины.

Моря: Черное море, Мраморное море, Архипелагъ съ заливами: Салоникскимъ, Эгинскимъ или Аѳинскимъ и Навплійскимъ; Средиземное море, Адріатическое море, Іоническое море съ заливомъ: Коринѳскимъ или Лепантскимъ.

Проливы: Константинопольскій, соединяющій Черное море съ Мраморнымъ; Дарданельскій, соединяющій Мраморное море съ Архипелагомъ; Отрантскій, соединяющій Адріатическое море съ Средиземнымъ.

Рѣки: Въ Черное море: Дунай съ Прутомъ; въ Архипелагъ: Марица.

ЕВРОПЕЙСКАЯ ТУРЦІЯ.

Границы. Европейская Турція окружена Австрійскою Имперіею, Сербіею, Валахіею и Молдавіею, Россіею, Чернымъ моремъ, Константинопольскимъ проливомъ, Мраморнымъ моремъ, Дарданельскимъ проливомъ, Архипелагомъ, Греціею, Іоническимъ и Адріатическимъ морями.

ГОРОДА.

Столица Турецкой Имперіи Константинополь при Константинопольскомъ проливѣ.

Торговыя гавани: Константинополь; Варна при Черномъ морѣ; Галлиполи при Мраморномъ морѣ; Салоники при Силоникскомъ заливѣ.

Крѣпости: Варна при Черномъ морѣ; Шумла при проходѣ черезъ Балканы; Виддинъ, Никополи, Рущукъ и Силистрія на Дунаѣ.

Мануфактурные города: Адріанополь и Филиппополь, на рѣкѣ Марицѣ.

КОРОЛЕВСТВО ГРЕЦІЯ.

Границы: Греція окружена Европейскою Турціею, Архипелагомъ и Средиземнымъ моремъ.

ГОРОДА:

Столица Греціи—Аѳины при Эгинскомъ или Аѳинскомъ заливѣ.

Торговыя гавани: Аѳины, Навплія, Наваринъ или Пилосъ, Патрасъ.

Острова: Эвбея, Гидра, Паросъ, Антипоросъ.

КНЯЖЕСТВО СЕРБІЯ.

Границы: Сербія окружена Австрійскою имперіею, Валахіею и Европейскою Турціею.

ГОРОДА.

Столица Сербіи — Крагуевацъ. *Крѣпости:* Бѣлградъ и Семендрія.

СОЕДИНЕННЫЕ КНЯЖЕСТВА: МОЛДАВІЯ И ВАЛАХІЯ. (МОЛДАВО-ВАЛАХІЯ.)

Границы: они окружены Австрійскою имперіею, Россіею, Европейскою Турціею и Сербіею.

ГОРОДА.

Столица Молдавіи — Яссы, столица Валахіи — Букарестъ.

Торговыя пристани: на Дунаѣ: Галацъ въ Молдавіи и Брапловъ въ Валахіи.

ЧЕРНОГОРІЯ.

Столица Черногоріи — Цетинье.

РЕСПУБЛИКА ІОНИЧЕСКИХЪ ОСТРОВОВЪ.

Она состоитъ изъ семи острововъ на Іоническомъ морѣ, при западныхъ берегахъ Греціи и Европейской Турціи. Главные изъ нихъ: Корфу съ столицею республики Корфу, Кефалонія, Санта-Мавра, Занте, Черигo.

АВСТРІЙСКАЯ ИМПЕРІЯ.

Австрійская имперія большею частію гориста: на юго-западѣ проходятъ Альпы, на сѣверо-западѣ Судетскія; а на востокѣ Карпатскія горы. Климатъ въ южной части Австрійской имперіи — теплый; а въ сѣверной — умѣренный. Почва плодородна; главныя произведенія: изъ растеній: пшеница, рожъ, ячмень, овесъ, маисъ, ленъ, конопля, рисъ, табакъ, разные плоды и виноградъ; — изъ животныхъ: лошади, рогатый скотъ крупной породы и овцы, изъ минераловъ: золото, серебро, ртуть, мѣдь, желѣзо, каменная соль. Мануфактурная промышленность годъ отъ году развивается; торговля въ хорошемъ состояніи. Правленіе въ Австрійской имперіи монархическое неограниченное.

На Дунаѣ — *Землинъ* въ Военной границѣ *, крѣпость,

* Военною границею называется пограничная полоса земли отъ Адріатическаго моря до Молдавіи.

очень важный городъ по торговлѣ съ Турціею. Въ Военной границѣ жители и земледѣльцы и вмѣстѣ солдаты. Они обязаны содержать пограничную стражу и карантины, когда въ Турціи свирѣпствуетъ моровая язва. Каждый дворъ или собраніе семей управляется старшимъ членомъ семейства и съобща владѣетъ землею и скотомъ. Всѣ должны обработывать землю и число духовныхъ и купцовъ ограничено закономъ; но этотъ военный народъ мало образованъ. Въ Дунай впадаетъ съ лѣвой стороны рѣка *Тисса*, которая, для сокращенія пути, соединена съ нимъ *Францовымъ каналомъ*. На востокъ отъ Тиссы—*Темешваръ*, въ Венгріи, одинъ изъ красивыхъ, правильныхъ и укрѣпленныхъ городовъ въ имперіи. Далѣе на востокъ, замѣтимъ *Кронштадтъ*, самый промышленный, населенный и торговый городъ въ Трансильваніи. На сѣверо-западъ отъ него — *Клаузенбургъ*, главный городъ Трансильваніи. Поднимаясь вверхъ по Тиссѣ, замѣтимъ *Токай*, извѣстный своими винами. На югъ отъ него *Дебречинъ*, самый промышленный городъ въ Венгріи, въ странѣ совершенно безлѣсной и почти безводной. Онъ одолженъ своимъ процвѣтаніемъ только фабрикамъ и торговлѣ. По своимъ строеніямъ и улицамъ онъ больше походитъ на нѣсколько деревень, нежели на городъ. На рѣкѣ *Дравѣ*, впадающей въ Дунай съ правой стороны — *Эссекъ*, главный городъ *Славоніи*. На рѣкѣ *Мурѣ*, впадающей въ Драву,—*Грацъ*, главный городъ *Штиріи*, замѣчательный по заведеніямъ для образованія, съ университетомъ. На сѣверо-западъ отъ него — *Эйзенерцъ*, съ богатыми рудниками превосходнаго желѣза; здѣшняя сталь считается лучшею въ Европѣ. — Поднимаясь вверхъ по Дунаю, замѣтимъ: на востокъ отъ него *Терезіенштадтъ*, большой промышленный городъ; а на западъ отъ Дуная— большое озеро *Балатонъ* или *Блатно*. *Офенъ* или *Буда*,

на правомъ берегу Дуная, главный городъ Венгріи; отличается своимъ красивымъ мѣстоположеніемъ и обширностію. Въ Офенѣ замѣчателенъ арсеналъ, въ которомъ сохраняются очень любопытные предметы среднихъ вѣковъ. Мостъ соединяетъ Офенъ съ городомъ — *Пештъ*, лежащимъ на лѣвомъ берегу Дуная. Это—самый торговый городъ въ Венгріи; здѣсь бываетъ 4 ярмарки. Изъ зданій особенно замѣчателенъ новый театръ, одинъ изъ лучшихъ и обширныхъ въ Европѣ. На сѣверъ отъ него *Шемницъ и Кремницъ* съ самыми богатыми въ Венгріи золотыми и серебряными рудниками. На сѣверо-востокъ отъ Кремница часть Австрійской Имперіи называется Галиціею. Въ ней *Бохнія* и *Величка* замѣчательны ломками каменной соли. Въ Величкѣ ломки каменной соли составляютъ самыя обширныя въ свѣтѣ подземелья. Они образовались отъ того, что въ теченіе тысячи лѣтъ каждый годъ вынимали изъ земли большое количество каменной соли. Путешественники, получившіе позволеніе осмотрѣть ломки, спускаются внизъ на толстомъ канатѣ. Къ каждому узлу каната придѣлываются три доски, на которыя садятся люди. Иногда въ одно и то же время спускается отъ 20 до 30 человѣкъ. Канатъ развивается постепенно посредствомъ особенной машины. Отверстіе, въ которое спускаются, сажени полторы въ діаметрѣ. Такимъ образомъ спускаются только въ первый этажъ (около 200 футовъ въ глубину), а далѣе идутъ по лѣстницамъ. Въ первомъ этажѣ замѣчательны часовни, высѣченныя изъ каменной соли; въ нихъ въ извѣстное время отправляется богослуженіе. (Часовня Св. Антонія 3 сажени въ длину, болѣе 2 въ ширину и 1 сажень въ вышину). Въ Величкинскихъ копяхъ каменной соли обыкновенно работаетъ до 1,200 работниковъ, а иногда и до 2000. Для перевозки соли къ назначенному мѣ-

сту употребляется до 80 лошадей, которыя живутъ въ подземельяхъ до самой своей смерти. У каждаго работника есть четвероугольная комнатка, въ которой хранятся его инструменты. Прежде они жили тамъ съ семействами; а теперь могутъ выходить каждый день по нѣсколько наклоннымъ лѣстницамъ. Думаютъ, что Величкинскія ломки имѣютъ сообщеніе подъ землею съ ломками въ Бохніи. Путешественниковъ ни на минуту не оставляютъ безъ проводниковъ; потому что очень легко сбиться съ дороги. Своды поддерживаются колоннами, обшитыми деревомъ для того, чтобы не осыпалась земля. Въ одной изъ галлерей этого подземелья течетъ ключъ чистой прѣсной воды, которую пьютъ работники. Посредствомъ деревянныхъ жолобовъ вода собирается въ одинъ бассейнъ и образуетъ подземное озеро, изъ котораго выкачиваютъ воду кожаными мѣшками. На сѣверо-западъ отъ Велички, на рѣкѣ Вислѣ, *Краковъ*, бывшій прежде столицею Польскаго государства, а потомъ Краковской республики, находившейся подъ покровительствомъ Россіи, Австріи и Пруссіи. Неправильныя узкія улицы не соотвѣтствуютъ красотѣ многихъ зданій. Въ здѣшнемъ каѳедральномъ соборѣ находятся памятники королямъ и великимъ людямъ Польши. На востокъ отъ Велички главный городъ Галиціи *Лембергъ* или *Львовъ*, обширный и хорошо выстроенный городъ, съ университетомъ. Онъ производитъ значительную торговлю съ Россіею, Турціею и другими странами и въ этомъ отношеніи уступаетъ только городу Броды. На сѣверо-востокъ отъ него — *Броды*, первый городъ по торговлѣ Галиціи съ Россіею и Турціею.

Отъ Офена поднимаясь вверхъ по Дунаю, проѣдемъ мимо *Пресбурга*, который прежде былъ главнымъ городомъ Венгріи. Близость къ столицѣ Австріи, Вѣнѣ, дешевые

Гос
Публич
Б-ка
в
Ленинграде.



Краковская крѣпость.

жизненные припасы и прелестное мѣстоположеніе привлекаютъ сюда много военныхъ, получающихъ пансіонъ и небогатыхъ дворянъ и вельможъ. *Вѣна,* столица Австрійской Имперіи, на правомъ берегу Дуная, въ обширной и живописной долинѣ. Городъ собственно очень не великъ; дома вообще очень высоки, улицы узки, но хорошо вымощены и чисты. Онъ окруженъ 34 предмѣстьями, въ которыхъ дома не такъ высоки, улицы широкія и прямыя. Здѣсь находится много садовъ и полей. Городъ — собственно отличается своею древностію, неправильными и кривыми улицами; между тѣмъ какъ предмѣстья замѣчательны своими площадями и прекрасными зданіями общественными и частныхъ лицъ. Изъ зданій заслуживаютъ особенное вниманіе: церковъ св. Стефана, обширное и прекрасное готическое зданіе; Церковь св. Петра, построенная по образцу церкви св. Петра въ Римѣ, императорскій дворецъ, обширное зданіе неправильной архитектуры; но нѣкоторыя части его отличаются великолѣпіемъ и красивою архитектурою. Въ этой столицѣ много великолѣпныхъ дворцовъ герцогскихъ и княжескихъ и другихъ зданій, гдѣ помѣщаются высшія правительственныя мѣста. Изъ площадей замѣтимъ Гофъ, на которой возвышается колоссальная статуя Божіей Матери, Бургъ и наконецъ Грабенъ, почти въ срединѣ города съ фонтанами, украшенными статуями. На этой площади и Кольмарктѣ, большой, прекрасной улицѣ, находятся лучшіе магазины модъ и новостей. Эту столицу украшаютъ многія мѣста публичныхъ гуляній: лучшее и славное — Пратеръ, обширная роща на островѣ Дуная; Аугартенъ большой паркъ съ прекрасными селеніями и Бастіоны, мѣсто болѣе другихъ посѣщаемое публикою. Изъ заведеній для образованія: университетъ, одинъ изъ главныхъ въ Европѣ, съ ботаническимъ са-

домъ; много институтовъ и академій. По фабрикамъ Вѣна — первый городъ въ Австрійской Имперіи; она производитъ обширную торговлю. Въ окрестностяхъ этой столицы много городовъ, мѣстечекъ, деревень, увеселительныхъ замковъ; но особенно отличаетъ Вѣну отъ другихъ столицъ множество богатыхъ ботаническихъ садовъ, изъ которыхъ лучшій въ Брукѣ. Въ окрестностяхъ Вѣны — *Лаксембургъ*, резиденція императора, замѣчательная паркомъ, однимъ изъ лучшихъ въ Европѣ. Посреди его возвышается готическій замокъ, окруженный рвами и стѣнами; это одинъ изъ самыхъ любопытныхъ предметовъ во всей Германіи: расположеніе комнатъ, мебель, украшенія, все напоминаетъ обычаи и жизнь рыцарей среднихъ вѣковъ. *Баденъ* прелестный городокъ, съ славными минеральными водами. *Ваграмъ* селеніе замѣчательное по сраженію Наполеона I съ Австрійцами, послѣ котораго императоръ Францъ принужденъ былъ заключить Вѣнскій миръ, стоившій ему многихъ владѣній. На сѣверъ отъ Вѣны — *Брюннъ*, главный городъ Моравіи, первый въ имперіи по шерстянымъ фабрикамъ; обязанъ своимъ процвѣтаніемъ торговлѣ и промышленности. Здѣсь сооруженъ памятникъ въ воспоминаніе войны 1813, 14 и 15 годовъ. Въ окрестностяхъ его — *Аустерлицъ*, небольшой городъ, извѣстный побѣдою Наполеона I надъ союзною Австрійско-Россійскою арміею въ 1805 году. На сѣверо-западъ отъ Брюнна — *Богемія*, страна окруженная горами: *Судетскими*, *Исполиновыми*, *Рудными*, *Богемскимъ лѣсомъ* и *Моравскими*. Почти въ срединѣ Богеміи главный ея городъ — *Прага* на рѣкѣ *Молдавѣ*, чрезъ которую построенъ мостъ, одинъ изъ прекрасныхъ въ Европѣ. Обратимъ вниманіе на императорскій замокъ Бургъ, котораго построеніе продолжалось нѣсколько вѣковъ. Въ Прагѣ мно-

го заведеній для образованія, между которыми первое мѣсто занимаетъ университетъ, славный въ средніе вѣка. Этотъ городъ производитъ довольно обширную торговлю. На западъ отъ Праги *Маріенбадъ, Теплицъ и Карльсбадъ*, небольшіе города славные своими минеральными водами. Изъ Маріенбада вывозятъ до 200,000 кувшиновъ минеральной воды. Поднимаясь вверхъ по Дунаю, замѣтимъ *Линцъ* съ прекрасною желѣзною дорогою, проведенною до *Будвейса* въ Богеміи. На юго-востокъ отъ Линца—*Штейеръ* съ многочисленными прекрасными желѣзными фабриками. Произведенія ихъ вывозятся въ Германію, Швейцарію и Россію. — Изъ Австріи по Дунаю въѣдемъ въ Баварское королевство.

ВОПРОСЫ ДЛЯ ПОВТОРЕНІЯ.

Какъ называется главная рѣка Австрійской Имперіи? какія рѣки впадаютъ въ Дунай съ правой и съ лѣвой стороны? Назовите города на Дунаѣ и его притокахъ?

Какой главный городъ Галиціи? Венгріи? Славоніи? Богеміи? Ломбардо-Венеціанскаго королевства? Моравіи? и т. далѣе. Назовите торговыя гавани на Адріатическомъ морѣ? Отыщите на картѣ: Дебречинъ? Теплицъ? Офенъ? Краковъ? Лембергъ? Прагу? Вѣну? и т. далѣе.

Въ какихъ городахъ самые богатые рудники серебра и золота? Гдѣ находятся богатыя ломки каменной соли?

АВСТРІЙСКАЯ ИМПЕРІЯ.

Границы: Австрійская Имперія граничитъ къ С. Саксонскимъ королевствомъ, Пруссіею и Россіею; къ В. Россіею, Молдавіею; къ Ю. Валахіею, Сербіею, Европейскою Турціею, Адріатическимъ моремъ, Церковнымъ государствомъ Моденою и Пармою; къ З. королевствомъ Сардинскимъ, Швейцаріею и Баварскимъ королевствомъ.

Поверхность. Австрійская Имперія большею частію страна гористая, только южная Венгрія, сѣверная Галиція и Ломбардо-Венеціанское королевство — обширныя равнины. По ней проходятъ три главныя цѣпи горъ: 1) на югъ отъ Дуная, *Альпы* изъ Швейцаріи въ Венгрію и на юго-востокъ, вдоль Адріатическаго моря къ Европейской Турціи; 2) на сѣверъ отъ Дуная, *Карпатскія* горы, окружающія и прорѣзывающія сѣверную часть Венгріи; 3) также на сѣверъ отъ Дуная, *Судеты*, окружающіе Богемію.

Моря: Адріатическое море съ заливами: Венеціанскимъ и Тріестскимъ.

Рѣки: Въ Черное море: Дунай, въ который впадаютъ съ правой стороны: Инъ, Драва и Сава; — а съ лѣвой Тисса; въ Адріатическое море: По и Адидже или Эчъ; въ Нѣмецкое море: Эльба съ Молдавою; въ Балтійское море: Висла. *Каналъ* Францовъ соединяетъ Тиссу съ Дунаемъ.

ГОРОДА.

Столица Австрійской Имперіи — Вѣна, на рѣкѣ Дунаѣ.

Главные города: Венгріи — Офенъ или Буда на Дунаѣ, Штиріи — Грацъ; Галиціи — Лембергъ или Львовъ; Трансильваніи — Клаузенбургъ: Моравіи — Брюннъ; Богеміи — Прага; Тироля — Инспрукъ; Славоніи — Эссекъ, Иллиріи — Лайбахъ.

Торговыя гавани: Тріестъ и Венеція на Адріатическомъ морѣ.

Мануфактурные и торговые города: Вѣна, Офенъ, Дебречинъ, Прага.

Крѣпости: Ольмюцъ, Прага, Линцъ, Землинъ, Верона, Мантуа.

Города на большихъ рѣкахъ: на Дунаѣ: Линцъ, Вѣна,

Гос. Публичная
в Ленинграде



Площадь передъ Королевскимъ Дворцемъ въ Мюнхенѣ.

Пресбургъ, Офенъ или Буда, Пештъ и Землинъ; на Молдавѣ: Прага; на Вислѣ: Краковъ.

Города извѣстные рудниками: серебра и золота: Кремницъ, Шемницъ въ Венгріи; желѣза: Эйзенерцъ въ Штиріи; ртути: Идрія въ Иллиріи.

Города извѣстные минеральными водами: Маріенбадъ, Карльсбадъ и Теплицъ въ Богеміи.

ГЕРМАНІЯ.

Германія или Германскій союзъ состоитъ изъ 35 независимыхъ государствъ, въ которыхъ правленіе большею частію монархическое ограниченное, и въ 4 вольныхъ городахъ: Гамбургѣ, Любекѣ, Бременѣ и Франкфуртѣ на Майнѣ республиканское. Цѣль этого союза — охраненіе независимости каждаго государства и внутренняя и внѣшняя безопасность всей Германіи. О достиженіи этой цѣли заботится сеймъ союза, состоящій изъ уполномоченныхъ отъ всѣхъ государствъ; онъ собирается въ Франкфуртѣ на Майнѣ.

БАВАРСКОЕ КОРОЛЕВСТВО.

При впаденіи Инна въ Дунай съ правой стороны — *Пассау*, пограничная крѣпость, городъ славный своими древностями, съ великолѣпнымъ каѳедральнымъ соборомъ. На *Изарѣ*, впадающемъ въ Дунай также съ правой стороны, *Мюнхенъ*, столица королевства, резиденція короля, одинъ изъ самыхъ красивыхъ городовъ Германіи, особенно украшенный въ началѣ нынѣшняго столѣтія. Обратимъ вниманіе на церковь Божіей Матери, замѣчательную величиною, украшеніями и двумя высокими башнями, и церковь св. Михаила, одну изъ красивѣйшихъ въ Германіи. Изъ другихъ зданій: обширный королевскій дворецъ и Глиптотека,

прекрасное зданіе, въ которомъ помѣщается превосходное собраніе произведеній скульптуры. Изъ площадей замѣчательна площадь Одеона, окруженная аркадами, на которыхъ изображены славныя происшествія послѣднихъ шести столѣтій изъ исторіи Баваріи. Мюнхенъ одинъ изъ первыхъ городовъ въ Европѣ по заведеніямъ для образованія: здѣшній университетъ одинъ изъ важныхъ въ Европѣ. Въ окрестностяхъ Мюнхена, *Нимфенбургъ* и *Шлейсгемъ*, королевскіе замки; послѣдній извѣстенъ картинною галлереею. Изъ Мюнхена идетъ желѣзная дорога черезъ Аугсбургъ въ *Нюренбергъ*, важный мануфактурный городъ королевства, который въ средніе вѣка былъ одинъ изъ самыхъ промышленныхъ городовъ Германіи. На Дунаѣ *Регенсбургъ*, въ которомъ съ 1662 до 1806 года собирался Германскій сеймъ. Близъ него *Валгалла*, храмъ изъ бѣлаго мрамора, съ бюстами славныхъ людей Германіи. Далѣе въ Дунай впадаетъ съ правой стороны *Лехъ*, на которомъ *Аугсбургъ*, одинъ изъ первыхъ мануфактурныхъ и торговыхъ городовъ Германіи.

ВИРТЕМБЕРГСКОЕ КОРОЛЕВСТВО.

Поднимаясь вверхъ по Дунаю, мы въѣдемъ въ Виртембергское королевство. На Дунаѣ — *Ульмъ*, крѣпость Германскаго союза. Подъ Ульмомъ, въ 1805 году, Наполеонъ I принудилъ Австрійскаго генерала Макка съ 36,000 войска положить оружіе. Изъ Ульма идетъ желѣзная дорога въ *Гейльбронъ*, торговый городъ на Неккарѣ, черезъ *Штутгартъ*, столицу королевства при рѣкѣ Незенбахѣ, впадающей въ Неккаръ. Въ этой столицѣ особенно замѣчательна королевская публичная библіотека, въ которой самое полное собраніе библій на разныхъ языкахъ. Въ жи-

вописныхъ окрестностяхъ ея находится много небольшихъ городовъ и другихъ замѣчательныхъ мѣстъ; изъ одного древняго замка — Уединеніе, построеннаго на горѣ, видно много городовъ и до 60 деревень. Недалеко отъ Неккара *Людвигсбургъ*, съ королевскимъ замкомъ. На югъ отъ Штутгарта — *Тюбингенъ*, небольшой городъ съ славнымъ университетомъ и многими заведеніями для образованія. Дунай выходитъ изъ Шварцвальдскихъ горъ (Черный лѣсъ) въ Баденскомъ великомъ герцогствѣ. На границахъ Виртембергскаго королевства съ Швейцаріею — *Констанцское* или *Боденское* озеро, черезъ которое проходитъ *Рейнъ* — важный торговый путь для всей Германіи.

ШВЕЙЦАРІЯ (ШВЕЙЦАРСКІЙ СОЮЗЪ.)

Швейцарія или Швейцарскій союзъ состоитъ изъ 22 небольшихъ государствъ, называемыхъ кантонами. Въ частныхъ дѣлахъ кантоны независимы, а общими управляетъ сеймъ, который собирается попеременно въ *Цюрихѣ Бернѣ* и *Люцернѣ*. Эти города считаются столицами Швейцаріи.

Рейнъ, подъ именемъ передняго Рейна, выходитъ изъ ледника горы *Сенъ-Готарда*. Вся Швейцарія прорѣзана многими цѣпями горъ, извѣстныхъ подъ общимъ именемъ Альповъ и представляетъ значительную плоскую возвышенность. На востокъ отъ Сенъ-Готарда — *Лепонтинскія Альпы*, соединяющіяся горою *Бернардиномъ* съ *Ретійскими* Альпами, проходящими по границамъ Швейцаріи съ Ломбардо-Венеціанскимъ королевствомъ; на западъ отъ Сенъ-Готарда проходятъ по Швейцаріи *Бернскія* Альпы, которыхъ высшая точка *Финстеръ-аргорнъ*. Посредствомъ горы *Іораты* онѣ соединяются съ *Юрою*, цѣпью

горъ, проходящею по границамъ Швейцаріи съ Франціею. Лепонтинскія и *Пеннинскія* Альпы, самыя высокія горы въ Европѣ, проходятъ по границѣ Швейцаріи съ Италіею; точка ихъ соединенія — гора *Роза*, которая немного ниже горы Монблана * въ Сардинскомъ королевствѣ. На западъ отъ Сенъ-Готарда, изъ ледниковъ при подошвѣ горы *Фурки* вытекаетъ рѣка *Рона*, протекающая сначала по кантону *Валлису* (*Валэ*). Спускаясь по теченію Роны, замѣтимъ, близъ устья *Дрансы*, небольшой городъ *Мартиньи* въ кантонѣ Валлисѣ. Отъ этого городка начинается дорога, идущая чрезъ гору *Большой Сенъ - Бернардъ*. Проходъ черезъ эту гору, одинъ изъ самыхъ возвышенныхъ въ Европѣ, прославленъ удивительнымъ маршомъ Наполеона I въ 1800 году; чрезъ нее проходили и другія арміи. — Здѣсь надобно замѣтить монастырь, котораго монахи дѣлаютъ наблюденія надъ перемѣнами погоды и состояніемъ атмосферы (метеорологическія наблюденія) на самомъ возвышенномъ мѣстѣ на всемъ полушаріи. Они во время бури отправляются со своими собаками для отыскиванія сбившихся съ дороги путешественниковъ, которымъ грозитъ неминуемая смерть. Рона проходитъ черезъ *Женевское* озеро; на ней, при выходѣ изъ него, — городъ *Женева*, построенный въ прелестномъ мѣстоположеніи. Это — самый богатый и промышленный городъ въ Швейцаріи, съ славною академіею. Обратимъ вниманіе на прекрасный цѣпной мостъ и на другой, по которому проходятъ на одинъ островъ, гдѣ разведенъ Англійскій садъ. Здѣсь статуя славнаго писателя Жанъ-Жакъ-Руссо. Очаровательныя берега озера, здоровый климатъ, образованное общество, все это привлекаетъ сюда много иностранцевъ. Женевское озеро — самое глубокое изъ Швейцарскихъ озеръ; близь сѣверныхъ

* Гора Монбланъ въ вышину 2,240 саженъ надъ уровнемъ моря.

береговъ его — *Лозанна*, городъ извѣстный своею академіею. Окрестности Лозаны отличаются своею красотою и усѣяны прелестными дачами, въ которыхъ живутъ богатые Швейцарцы и иностранцы. Пароходъ облегчаетъ сношенія этого города съ Женевой и многими другими мѣстами, лежащими на берегу озера. На сѣверъ отъ Лозанны *Ивердюнъ*, очень небольшой городъ при *Нефтательскомъ озерѣ*, прославленный институтомъ знаменитаго Песталоцци. На сѣверныхъ берегахъ Нефшательскагоо зера — *Нефшатель*. Недалеко отъ Нефшателя, большія прекрасныя селенія *Локль* (Locle) и *Шо-де-фонъ* (la Chaux-de Fond) извѣстныя производствомъ кружевъ, часовъ, физическихъ и разныхъ металлическихъ инструментовъ.

Шо-де-фонъ отечество двухъ знаменитыхъ механиковъ. Дроцъ сдѣлалъ славные часы, которые представляютъ Мавра; когда его спросятъ, онъ произноситъ очень ясно часъ, означаемый стрѣлкою; и автомата, пастуха, который играетъ на флейтѣ; между тѣмъ, какъ собака, стоящая близъ него, ласкается къ нему или съ лаемъ бросается на ту особу, которая трогаетъ рукою яблоко въ маленькой корзинкѣ, ввѣренной ея охраненію. Сынъ его сдѣлалъ три автомата: двухъ дѣвицъ, изъ которыхъ одна играетъ на фортепьяно, а другая рисуетъ, и пишущаго молодаго человѣка.

На востокъ отъ Нефшательскаго озера — *Фрейбургъ* съ каѳедральнымъ соборомъ, въ которомъ заключается много замѣчательныхъ памятниковъ.

Здѣсь черезъ рѣку *Сарину* великолѣпный, самый длинный въ свѣтѣ висячій мостъ; онъ имѣетъ въ длину до 124 сажени, высота его надъ рѣкой 24 сажени, и 100 футовъ надъ самыми высокими домами, построенными въ долинѣ.

На сѣверо-востокъ отъ Фрейбурга *Бернъ* промышленный и торговый городъ на рѣкѣ Аарѣ. Спускаясь внизъ по рѣкѣ *Аарѣ*, которая впадаетъ въ Рейнъ съ лѣвой стороны, замѣтимъ

Золотурнъ, промышленный и торговый городъ. Въ окрестностяхъ его находится ферма *Вейссенштейнъ,* построенная на вершинѣ горы, на 3,000 футовъ надъ поверхностію моря. Наблюдатель, находясь въ этомъ прелестномъ мѣстѣ, обнимаетъ однимъ взглядомъ всю обширную долину, отдѣляющую Юру отъ высокой цѣпи Альповъ и всѣхъ снѣжныхъ горъ: это — лучшее мѣсто для того, чтобы видѣть всѣ эти горы. Также на Ааре — *Аарау*, небольшой красивый городъ, бывшій столицею Гелветической республики. На востокъ отъ него, *Цюрихъ,* на рѣкѣ *Лиммать,* при выходѣ ея изъ *Цюрихскаго озера,* съ университетомъ и многими заведеніями для образованія. На югъ отъ Цюриха — *Цугъ* при *Цугскомъ озерѣ,* красивый небольшой городъ. Въ Цугскомъ кантонѣ замѣтимъ дефилеи — *Моргартенъ,* прославленные Швейцарцами въ 1315 году. Здѣсь 1,300 Швейцарцевъ одержали блистательную побѣду надъ 20,000 Австрійскою арміею. Въ этомъ же самомъ мѣстѣ, въ 1799 году, происходило сраженіе между Французами и Швейцарцами, въ которомъ Швейцарки сражались съ удивительною храбростью подлѣ своихъ мужей и родственниковъ. На югъ отъ Цугскаго озера — *озеро Люцернское* или *Фиръ-Валдштеттерское* (озеро четырехъ кантоновъ), при которомъ *Люцернъ* красивый, небольшой городъ; здѣсь находится славный памятникъ Швейцарцамъ, погибшимъ въ Тюильри 10 августа 1791 года: это громадный левъ, высѣченный въ горѣ. Въ Люцернскомъ кантонѣ, селеніе *Земпахъ* прославлено побѣдою Швейцарцевъ въ 1386 году надъ вчетверо-сильнѣйшею рыцарскою арміею, предводимою Австрійскимъ герцогомъ Леопольдомъ III. На востокъ отъ Люцернскаго озера кантонъ *Швицъ* (Швейцъ), отъ имени котораго весь союзъ получилъ названіе. На югъ отъ Люцернскаго озера — *Альторфъ,* небольшой, главный городъ

Люцернъ.

Гос. Публичная Б-ка в Ленинграде

Гос. Публичная Б-ка в Ленинграде

Соборъ въ Базелѣ.

кантона *Ури*, колыбель независимости Швейцаріи. Здѣсь сооружена башня въ честь освободителя Швейцаріи, Вильгельма Теля, который родился въ этомъ городѣ. По преданіямъ одинъ фонтанъ означаетъ мѣсто, гдѣ стоялъ этотъ герой, когда стрѣлялъ въ яблоко, лежащее на головѣ его сына, а другой — мѣсто, гдѣ стоялъ послѣдній. Въ кантонѣ Ури замѣтимъ дорогу въ Италію черезъ гору Сенъ-Готардъ и славный *Чертовъ мостъ*. Весь кантонъ Ури прославленъ блистательными подвигами Русскаго полководца Суворова въ 1789 году. Въ этомъ же кантонѣ гора *Фурка*, изъ которой выходитъ рѣка Рона, а изъ обширныхъ ледниковъ долины *Корнара* — главный источникъ Передняго Рейна. Здѣсь Рейнъ въ своемъ теченіи по возвышенной долинѣ представляетъ много великолѣпно-грозныхъ видовъ, которые по всей справедливости можно почитать чудесами Швейцарской природы. Передній Рейнъ соединяется съ *Среднимъ* и *Заднимъ* и течетъ въ Боденское или Констанцское озеро. По выходѣ изъ него, Рейнъ протекаетъ мимо *Шафгаузена*, промышленнаго и торговаго города. Въ окрестностяхъ его находится *Лауфенъ*, замокъ замѣчательный прекраснымъ Рейнскимъ водопадомъ. Здѣсь Рейнъ, имѣющій въ ширину до 300 футовъ, низвергается съ высоты отъ 70 до 75 футовъ. Съ балкона замка, построеннаго на скалѣ почти надъ самымъ водопадомъ, можно наслаждаться этимъ величественнымъ, чудеснымъ зрѣлищемъ. *Базель* (Bâle), по обоимъ берегамъ Рейна, самый большой городъ въ Швейцаріи, съ университетомъ и каѳедральнымъ соборомъ, прекраснымъ готическимъ зданіемъ съ двумя башнями. Этотъ городъ, вмѣстѣ съ Женевою и Цюрихомъ, отличается своею промышленностію и обширною торговлею. Мы кончили путешествіе по Швейцаріи и будемъ спускаться внизъ

по Рейну. Швейцарія граничитъ къ сѣверу съ *Баденскимъ* великимъ герцогствомъ.

ВОПРОСЫ ДЛЯ ПОВТОРЕНІЯ.

Что такое Швейцарія? Назовите нѣсколько кантоновъ? какъ называются Швейцарскія горы?

Какія главныя озера Швейцаріи?

Какія главныя рѣки Швейцаріи?

Какая рѣка впадаетъ въ Женевское озеро и выходитъ изъ него?

Назовите города: на рѣкѣ Рейнѣ? на рѣкѣ Ронѣ? назовите города при озерахъ?

Какъ называются горы, отдѣляющія Швейцарію отъ Франціи?

Въ какое море впадаетъ Рона?—По какимъ государствамъ она течетъ?

ШВЕЙЦАРІЯ ИЛИ ШВЕЙЦАРСКІЙ СОЮЗЪ.

Границы: Швейцарія окружена Германіею, Италіею и Франціею.

Поверхность.. Швейцарія, самая возвышенная страна Европы, прорѣзана вездѣ горами, которыя раздѣляются на двѣ главныя цѣпи: *Альпы* въ срединѣ, на югѣ, на востокѣ и на сѣверѣ; и *Юра* на западѣ вдоль границъ Франціи. Самыя высокія горы: *Роза* на югѣ Швейцаріи, *Финстеръ-ааргорнъ* и *Юнгфрау* въ Бернскихъ Альпахъ, проходящихъ по срединѣ Швейцаріи.

Озера: Боденское или Констанцское, Женевское, Нефшательское, Люцернское или Фиръ-Вальдштеттерское, Цюрихское, Цугское и Лаго-Маджоре.

Рѣки: Рейнъ проходитъ черезъ Боденское озеро, съ Ааромъ; Рона проходитъ черезъ Женевское озеро; Тичино впадаетъ въ Лаго-Маджоре; Иннъ впадаетъ въ Дунай.

ГОРОДА.

Столицы Швейцаріи: Бернъ, Цюрихъ и Люцернъ.

При Женевскомъ озерѣ: Женева на рѣкѣ Ронѣ, Лозанна; при Нефшательскомъ озерѣ: Нефшатель; при Люцернскомъ: Люцернъ; при Цюрихскомъ: Цюрихъ; при Цугскомъ: Цугъ; на рѣкѣ Рейнѣ: Шафгаузенъ и Базель.

БАДЕНСКОЕ ВЕЛИКОЕ ГЕРЦОГСТВО.

На востокъ отъ Рейна — *Фрейбургъ* съ знаменитымъ университетомъ и каѳедральнымъ соборомъ, однимъ изъ великолѣпныхъ въ Европѣ; *Баденъ*, съ минеральными водами, посѣщаемыми многими иностранцами. *Карльсруэ* столица великаго герцогства, красивый и промышленный городъ, правильно выстроенный: всѣ главныя улицы ведутъ ко дворцу великаго герцога. *Мангеймъ*, при впаденіи *Неккара* въ Рейнъ, самый большой городъ въ великомъ герцогствѣ и одинъ изъ самыхъ красивыхъ въ Германіи, съ великолѣпнымъ герцогскимъ дворцомъ. Онъ производитъ значительную торговлю. На Неккарѣ — *Гейдельбергъ*, съ древнимъ университетомъ и ботаническимъ садомъ. Продолжая путь по Рейну, изъ Баденскаго великаго герцогства мы въѣдемъ въ великое герцогство Гессенъ.

ВЕЛИКОЕ ГЕРЦОГСТВО ГЕССЕНЪ.

На востокъ отъ Рейна — *Дармштадтъ*, столица великаго герцогства, съ богатою библіотекою и музеумомъ однимъ изъ самыхъ богатыхъ въ Германіи; въ немъ особенно замѣчательно рѣдкое собраніе моделей лучшихъ памятниковъ древности. Эта столица раздѣляется на двѣ

части: одна старая, окруженная стѣною, имѣетъ мрачный видъ; новая украшается, увеличивается день ото дня и отличается широкими и чистыми улицами. Недалеко отъ лѣваго берега *Рейна Вормсъ* одинъ изъ самыхъ древнихъ городовъ въ Германіи, прославленный многими историческими происшествіями. — На лѣвомъ берегу Рейна, при впаденіи въ него *Майна, Майнцъ,* крѣпость Германскаго союза, торговый и довольно промышленный городъ; онъ основанъ Римлянами.

ВОЛЬНЫЙ ГОРОДЪ ФРАНКФУРТЪ НА МАЙНѢ.

На рѣкѣ Майнѣ — *Франкфуртъ,* столица Германскаго союза. Изъ зданій замѣчателенъ каѳедральный соборъ, въ которомъ прежде короновались Германскіе императоры; это послѣдній памятникъ древней Нѣмецкой архитектуры. Во Франкфуртѣ много заведеній для образованія и ученыхъ обществъ. Мало городовъ съ такими прелестными окрестностями. Превосходныя дороги ведутъ ко многимъ красивымъ городамъ, которые, находясь въ разстояніи нѣсколькихъ миль, принадлежатъ другимъ государствамъ: Ганау въ Гессенскомъ курфиршествѣ, Дармштадтъ и Майнцъ въ великомъ герцогствѣ Гессенъ; Висбаденъ въ Нассаускомъ герцогствѣ и Гомбургъ въ Ландграфствѣ Гессенъ — Гомбургѣ.

НАССАУСКОЕ ГЕРЦОГСТВО.

Висбаденъ, столица Нассаускаго герцогства, красивый небольшой городъ въ прелестномъ мѣстоположеніи, при подошвѣ горы Таунусъ. Сюда собирается много иностранцевъ для пользованія минеральными водами. Изъ горы Таунуса выходитъ множество минеральныхъ ключей, кото-

рые и разливаются по странамъ, лежащимъ по системѣ рѣкъ: Рейна, Майна и Лана.

Изъ деревни *Нидерзелтерса* ежегодно разсылается во всѣ страны до $1^1/_2$ милліона кувшиновъ съ минеральною водою; изъ *Фашингена* до полмилліона, изъ *Гейльнау* до 150,000.

Эмсъ, небольшое мѣстечко съ минеральными купальнями; въ окрестностяхъ его разрабатывается рудникъ серебристаго свинца, изъ котораго получается серебро, и находится гротъ подобный собачьей пещерѣ близъ Неаполя *. Висбаденъ и его окрестности представляютъ много историческихъ древностей: на каждомъ шагу находятъ слѣды той эпохи, когда Германцы и Римляне спорили о владѣніи прекрасными странами по берегамъ Рейна.

ЛАНГРАФСТВО ГЕССЕНЪ-ГОМБУРГЪ.

Гомбургъ столица ланграфства, небольшой городъ; въ окрестностяхъ его, такъ сказать, нельзя сдѣлать шага безъ мысли о Римлянахъ.

ПРУССКІЯ РЕЙНСКІЯ ПРОВИНЦІИ.

При впаденіи *Мозеля* въ Рейнъ съ лѣвой стороны — *Кобленцъ*, торговый городъ и важная крѣпость для защиты Германскаго союза со стороны Франціи. Недалеко отъ Кобленца, на правомъ берегу Рейна, красивый небольшой городъ *Невіедъ* съ богатымъ собраніемъ Римскихъ древностей Принца Невіедскаго. На Мозелѣ — *Триръ* (Treves) одинъ изъ самыхъ древнихъ городовъ Европы съ многими

* Въ собачьей пещерѣ въ нижнихъ слояхъ воздуха много особеннаго газа вреднаго для дыханія, (углекислоты). Собаки, входящія въ такія пещеры тотчасъ задыхаются и умираютъ, если ихъ скоро не вынесутъ изъ пещеры.

замѣчательными Римскими древностями. На лѣвомъ берегу Рейна — *Боннъ*, красивый городъ съ славнымъ университетомъ и ботаническимъ садомъ въ окрестностяхъ. Также на лѣвомъ берегу Рейна — *Кельнъ* (Cologne), главный городъ Прусскихъ Рейнскихъ провинцій, промышленный, торговый и укрѣпленный. Между примѣчательными зданіями первое мѣсто занимаетъ соборъ, одинъ изъ великолѣпныхъ памятниковъ древней готической архитектуры. Промышленность этого города разнообразна: здѣсь центръ обширнаго производства духовъ о-де-колонъ (Eau-de-colonne); ихъ ежегодно вывозятъ до милліона бутылокъ; торговля въ цвѣтущемъ состояніи. Мостъ соединяетъ Кельнъ съ крѣпостью *Дейцъ*. На западъ отъ Кельна, — *Ахенъ* (Aix-la-Chapelle), одинъ изъ замѣчательныхъ городовъ по историческимъ воспоминаніямъ. Изъ древнихъ памятниковъ самый важный — соборъ или Мюнстеръ, построенный Карломъ Великимъ; здѣсь его гробница. Въ этой церкви короновались 36 государей и 10 государынь, отъ Людовика I до Фердинанда I. Въ ракѣ, великолѣпно украшенной, хранятся мощи святыхъ, которые открываются народу одинъ разъ каждые семь лѣтъ; это открытіе мощей, продолжающееся 15 дней, прежде привлекало множество богомольцевъ изъ всѣхъ частей Европы; въ 1496 году собралось въ одинъ день до 142,000 человѣкъ; въ 1832 году на это торжество собралось въ Ахенъ до 60,000 человѣкъ. Изъ новыхъ зданій замѣчательно зданіе минеральныхъ водъ, посѣщаемыхъ множествомъ иностранцевъ. Въ окрестностяхъ Ахена обратимъ вниманіе на источникъ, изъ котораго вытекаетъ столько горячей воды, что образуется значительная рѣка, называемая горячимъ ручьемъ; недалеко отъ этого ручья течетъ холодный ручей; оба эти ручья соединяются въ тепломъ прудѣ, который никогда не замерзаетъ; въ немъ водятся

большія рыбы, но невкусныя. *Дюссельдорфъ,* одинъ изъ самыхъ красивыхъ городовъ по Рейну, замѣчательный по промышленности и торговлѣ. Въ его окрестностяхъ *Эльберфельдъ, Барменъ, Ремшейдъ, Солингенъ* и другія мѣста извѣстныя своею обширною промышленностію. Ни въ какой странѣ Германіи нѣтъ на такомъ небольшомъ пространствѣ такого множества фабрикъ. Это развитіе промышленности зависитъ отъ рудниковъ желѣза, мѣди и свинца, отъ множества небольшихъ рѣчекъ и наконецъ отъ дѣятельности жителей. Спускаясь внизъ по Рейну, мы въѣдемъ въ Нидерландское королевство или Голландію.

НИДЕРЛАНДЫ ИЛИ ГОЛЛАНДІЯ.

Климатъ этой страны, непостоянный, влажный, холодный и въ нѣкоторыхъ мѣстахъ нездоровый; но здѣсь находятся превосходныя пастбища; разводится множество скота; хлѣба родится мало, но зато много огородныхъ овощей. Эта страна похожа на обширное обсушенное болото; такъ сказать, земля завоевана у моря искуствомъ и промышленностію человѣка. Огромныя крѣпкія плотины защищаютъ отъ наводненій почву, которая въ нѣкоторыхъ мѣстахъ ниже поверхности моря; многіе каналы и рѣки способствуютъ торговлѣ, которая преимущественно производится табакомъ, сыромъ, хмѣлемъ, Голландскими полотнами, кружевами и писчею бумагою. Въ Нидерландскомъ королевствѣ правленіе монархическое ограниченное генеральными штатами.

Рейнъ почти при самомъ входѣ въ Голландію раздѣляется на рукава: лѣвой — *Валь,* который течетъ на западъ и правой — *Иссель,* раздѣляющійся также на рукава. На рукавѣ *Валь* — *Нимегенъ* (Nimeque) крѣпость, съ прекраснымъ кабинетомъ древностей. Рукавъ Валь соединяет-

ся съ рѣкою *Маасомъ*, на которой значительный по укрѣпленіямъ, зданіямъ и разнымъ заведеніямъ городъ *Мастрихтъ*. Здѣсь удивляютъ своею обширностью каменоломни, разработываемыя около 2,000 лѣтъ; подземныя галлереи занимаютъ пространство почти на 25 верстъ въ длину и 8 въ ширину. Онѣ перерѣзываются и переплетаются въ различныхъ направленіяхъ такъ, что самый рѣшительный смѣльчакъ ужасается при видѣ этого страшнаго лабиринта; даже сами работники теряютъ дорогу и не могли бы выходить безъ помощи инстинкта своихъ собакъ и лошадей. Здѣсь открыты костяки животныхъ, не существующихъ въ наше время и множество надписей въ разныя эпохи въ продолженіе 10 столѣтій. На западъ отъ Нимегена, на правомъ берегу Мааса, большой и красивый городъ *Роттердамъ*, самый населенный послѣ Амстердама. Онъ прорѣзанъ многочисленными глубокими каналами, по которымъ свободно могутъ проходить большіе корабли въ самую средину города. Отсюда отправляются пароходы въ Лондонъ, Кельнъ и Антверпенъ въ Бельгіи. Здѣшняя биржа красивѣе и больше Амстердамской. Маасъ, также какъ и Рейнъ, впадаетъ въ Нѣмецкое море. На сѣверъ отъ его устья, близъ моря — *Гага*, красиво выстроенная столица Нидерландовъ и резиденція короля. Этотъ городъ прорѣзанъ множествомъ каналовъ; улицы широкія, прямыя и хорошо вымощенныя. Изъ многихъ заведеній для образованія первое мѣсто занимаетъ королевскій музеумъ, съ богатою картинною галлереею и библіотекою. Отъ Гаги на сѣверъ идетъ каналъ до *Лейдена* на Рейнѣ, извѣстнаго своимъ университетомъ. Здѣсь находится одинъ изъ самыхъ богатыхъ зоологическихъ кабинетовъ. На востокъ отъ Лейдена на рукавѣ Рейна — *Утрехтъ*, промышленный и торговый городъ съ университетомъ. На сѣверъ

отъ Лейдена идетъ каналъ къ *Гарлему*. Въ здѣшней главной церкви, замѣчательной величиною и прекрасною башнею, есть удивительные органы, въ которыхъ до 60 валовъ и 800 трубъ. Гарлемъ славится во всей Европѣ своими бѣлильнями и другими фабриками, а особенно садами. Въ нихъ разводится множество цвѣтовъ, составляющихъ предметъ значительной торговли. При небольшой бухтѣ *Эй* залива *Зюйдерзе*, главный городъ Нидерландскаго королевства — *Амстердамъ*, одинъ изъ самыхъ промышленныхъ городовъ Европы. Онъ прорѣзанъ каналами, образующими до 20 островов, соединенныхъ 290 мостами. Улицы по берегамъ каналовъ прекрасно вымощены, съ отличными тротуарами, и хорошо освѣщаются ночью. Лучшее украшеніе города — магазины, роскошно убранные, заключаютъ разнообразныя произведенія природы и искуства и показываютъ богатство города. Изъ зданій особенно замѣчательны: королевскій дворецъ и ратуша. Въ Амстердамъ приходятъ большіе корабли прямо изъ Нѣмецкаго моря, не заходя въ заливъ Зюйдерзе, на которомъ много мелей, черезъ *Большой Сѣверо-Голландскій каналъ*. Дорога изъ Амстердама въ Утрехтъ представляетъ непрерывную цѣпь загородныхъ домовъ и садовъ; путешествіе по ней весною очаровательно: тамъ видите вы живописный садъ съ прелестными рощами; здѣсь цвѣтники съ тюльпанами, гіацинтами и другими разнообразными, роскошными растеніями. — На сѣверномъ берегу бухты Эй и почти противъ Амстердама большое промышленное село — *Саардамъ* или *Зандамъ*, съ корабельными верфями. На площадкѣ около гавани, съ 1697 года, сохраняется хижина съ досчатыми стѣнами и черепичною крышею; въ ней три комнаты и кругомъ ея цвѣтникъ, каменные своды защищаютъ ее отъ разрушенія. Здѣсь нашъ

Петръ Великій учился корабельному искуству, работалъ подъ именемъ Петра Михайлова и получилъ званіе корабельнаго мастера. На востокъ отъ Саардама — деревня *Брукъ*, единственная въ свѣтѣ по необыкновенной чистотѣ домовъ и улицъ. Дома, украшенные мебелью изъ дорогаго дерева, картинами, фарфоромъ, хрусталемъ и богатыми коврами, а снаружи позолотою и живописью, съ черепичными крышами чистыми какъ зеркало, можно назвать небольшими дворцами. Улицы, по которымъ не ходитъ скотъ и не ѣздятъ, вымощены по срединѣ глаженымъ камнемъ и красивымъ желтымъ кирпичемъ, а близъ домовъ устланы разноцвѣтными камнями, какъ будто покрыты турецкими коврами. По заливу Зюйдерзе и Нѣмецкому морю мы поѣдемъ на югъ для того, чтобы взглянуть на Бельгію.

КОРОЛЕВСТВО БЕЛЬГІЯ.

Эта страна наслаждается болѣе пріятнымъ климатомъ, нежели Голландія. Здѣсь почва плодородна; жители трудолюбивы; вездѣ встрѣчаете тучныя пастбища или богатыя пашни. Главные предметы торговли: книги, золотыя и серебряныя вещи, сукно, батистъ, кружева, полотна и кожи. Правленіе монархическое ограниченное двумя камерами.

Наюго-западъ отъ устья *Шельды* небольшой укрѣпленный и торговый приморскій городъ *Остенде* съ гаванью и каналами, соединяющими его съ Дюнкеркомъ во Франціи и съ Бригге въ Бельгіи. Морскія купальни привлекаютъ сюда много иностранцевъ. На востокъ отъ Остенде — *Бригге* (Bruges) на каналѣ, идущемъ изъ Остенде въ Гентъ. Бригге и Гентъ первые города въ королевствѣ по мануфактурной промышленности. *Гентъ* (Gand) на многихъ островахъ Шельды и другихъ рѣкъ, одинъ изъ красивыхъ гордовъ Европы, съ большими площадями и великолѣпными набе-

режными; здѣшній бассейнъ можетъ вмѣщать до 400 кораблей. Гентъ—главный городъ Фландріи. Эта провинція-самая населенная страна Европы: на 1 квад. мили — до 12,000 человѣкъ. На сѣверо-востокъ отъ Гента-*Антверпенъ* (Anvers), на рѣкѣ Шельдѣ, большой, красивый и первый городъ по торговлѣ въ Бельгіи. Самые большіе корабли могутъ приходить изъ моря до самой набережной. Изъ многочисленныхъ зданій, украшающихъ Антверпенъ, обратимъ вниманіе на соборъ готической архитектуры, одинъ изъ обширныхъ храмовъ въ свѣтѣ. Внутренность его украшена прекрасными картинами Рубенса. Изъ заведеній для образованія — Атеней и картинная галлерея, собраніе лучшихъ картинъ Фламандской школы. Изъ Антверпена по желѣзной дорогѣ или по каналу въ *Брюссель*, столицу Бельгіи на Сеннѣ, впадающей въ Шельду. Въ нижней части города много готическихъ зданій; а верхняя отличается великолѣпными зданіями, широкими, прямыми улицами и особенно паркомъ съ превосходными статуями. Изъ зданій замѣчательны: дворцы королевскіе, дома, въ которыхъ помѣщаются правительственныя мѣста и ратуша съ высокою готическою башнею, украшенною колосальною статуею св. Михаила, поворачивающеюся при малѣйшемъ вѣтрѣ. Изъ заведеній для образованія: академія наукъ и художествъ, высшее училище торговли и промышленности, одно изъ лучшихъ въ этомъ родѣ заведеній въ свѣтѣ, и ботаническій садъ, одинъ изъ лучшихъ въ Европѣ. Брюссель можно назвать складочнымъ мѣстомъ для всего королевства произведеній роскоши и вкуса. Онъ есть центръ значительной книжной торговли и по изданію книгъ стоитъ на ряду съ главными городами Европы. Близъ Брюсселя лежитъ деревня *Ватерлоо*, прославленная побѣдою союзныхъ войскъ подъ командою Англійскаго генерала Веллингтона

надъ Наполеономъ I въ 1815 году; слѣдствіемъ этой побѣды было вторичное взятіе Парижа и вторичное отреченіе Наполеона I отъ престола. Здѣсь воздвигнутъ памятникъ; это искуственный холмъ въ видѣ конуса; на вершинѣ его колоссальный желѣзный левъ поддерживаетъ колонну также желѣзную. На востокъ отъ Брюсселя—*Лувэнъ*, большой и красивый городъ, съ лучшимъ университетомъ въ Бельгіи; въ XVI столѣтіи въ немъ считалось до 6,000 студентовъ. На юго-востокъ отъ Брюсселя, на Маасѣ—*Люттихъ* (Liége), городъ извѣстный неистощимыми ломками каменнаго угля, разработываемыми съ XII столѣтія, оружейными и другими фабриками и значительною торговлею. Самыя замѣчательныя зданія: соборъ и театръ. На юго-востокъ отъ Люттиха—*Спа*, славится своими минеральными водами.—По Нѣмецкому морю на сѣверо-востокъ и потомъ на востокъ—къ берегамъ Германіи. Мы будемъ путешествовать по Германіи, поднимаясь по рѣкамъ, впадающимъ въ Нѣмецкое море.

ВОПРОСЫ ДЛЯ ПОВТОРЕНІЯ НИДЕРЛАНДОВЪ И БЕЛЬГІИ.

Какое море при берегахъ Нидерландскаго и Бельгійскаго королевствъ? Какъ называется заливъ Нѣмецкаго моря при берегахъ Нидерландскаго королевства?—Какія рѣки впадаютъ въ Нѣмецкое море въ Нидерландахъ?

Назовите города на Рейнѣ? на Маасѣ?

Назовите столицу Бельгіи? столицу Нидерландовъ?

Отыщите на картѣ: Мастрихтъ? Остенде? Антверпенъ? Люттихъ? Амстердамъ? Бригге? Брюссель? Гентъ? Лейденъ? и т. далѣе.

НИДЕРЛАНДСКОЕ КОРОЛЕВСТВО.

Границы: Нидерландское королевство окружено Нѣмецкимъ моремъ, Германіею и Бельгіею.

Поверхность: Нидерланды — страна ровная и низменная,—въ нѣкоторыхъ мѣстахъ ниже уровня моря; и потому надобно было устроить плотины.

Моря: Нѣмецкое море съ заливами: Зюйдерзе и Доллартскимъ.

Рѣки: Въ Нѣмецкое море: Рейнъ, Маасъ и Шельда.

Каналъ: Большой Сѣверо-Голландскій отъ Нѣмецкаго моря до Амстердама.

ГОРОДА:

Столица Нидерландскаго королевства — Гага.

Торговыя гавани: Амстердамъ, Роттердамъ.

Университеты: въ Утрехтѣ и Лейденѣ.

Крѣпости: Маастрихтъ, Нимегенъ.

БЕЛЬГІЙСКОЕ КОРОЛЕВСТВО.

Границы: Бельгія окружена Нѣмецкимъ моремъ, Нидерландами, Германіею и Франціею.

Поверхность. Бельгія вообще ровна, только на югѣ и востокѣ проходятъ невысокія отрасли Арденскихъ горъ.

Моря и рѣки: Нѣмецкое море, въ которое впадаютъ рѣки: Маасъ и Шельда.

ГОРОДА:

Столица Бельгіи — Брюссель.

Торговыя гавани: Антверпенъ, Остенде, Бригге.

Мануфактурные города: Бригге, Гентъ, Люттихъ.

Крѣпость—Антверпенъ.

ГЕРМАНІЯ.

ГАННОВЕРСКОЕ КОРОЛЕВСТВО.

Въ *Доллартскій* заливъ впадаетъ рѣка *Эмсъ*, протекающая по Ганноверскому королевству. При Доллартскомъ заливѣ — *Элденъ* съ гаванью, первый городъ въ королевствѣ по торговлѣ.

ОЛЬДЕНБУРГСКОЕ ВЕЛИКОЕ ГЕРЦОГСТВО.

Далѣе на востокъ въ Нѣмецкое море впадаетъ рѣка *Везеръ*, при устьѣ которой великое герцогство Ольденбургское съ столицею *Ольденбургъ*.

ВОЛЬНЫЙ ГОРОДЪ БРЕМЕНЪ.

На Везерѣ — *Бременъ* съ своими окрестностями составляетъ особенное государство. Подъ здѣшнимъ Лютеранскимъ соборомъ есть погребъ, имѣющій свойство сохранять трупы.

ГАННОВЕРСКОЕ КОРОЛЕВСТВО.

Въ Везеръ впадаетъ съ правой стороны — *Лейна*, на которой столица Ганноверскаго королевства *Ганноверъ*, съ многими учебными заведеніями и фабриками. Также на Лейнѣ *Геттингенъ* съ славнымъ университетомъ и другими учеными и учебными заведеніями. При университетѣ библіотека самая богатая въ свѣтѣ произведеніями новой литературы. При соединеніи рѣкъ *Верры* и *Фульды*, составляющихъ *Везеръ*, — *Мюнденъ*, небольшой, но одинъ изъ самыхъ промышленныхъ и торговыхъ городовъ въ Ганноверскомъ королевствѣ.

КНЯЖЕСТВА ЛИППЕ.

На востокъ отъ Мюндена — *Бюкебургъ,* столица княжества *Липпе-Шаумбургъ.* На Веррѣ — *Детмольдъ* столица княжества *Липпе-Детмольдъ.*

КУРФИРШЕСТВО ГЕССЕНЪ-КАССЕЛЬ.

На Фульдѣ — *Кассель,* столица курфиршества Гессенъ-Кассель, съ площадью замѣчательною своею величиною и эхомъ, повторяющимъ звуки нѣсколько разъ. Въ окрестностяхъ его —*Вильгельмсгеге,* съ курфиршескимъ дворцомъ. Замокъ, каскады, водомсты (фонтаны), сады и живописныя мѣста дѣлаютъ эту резиденцію одною изъ прекрасныхъ и великолѣпныхъ въ Европѣ. На югъ отъ Касселя *Марбургъ* съ университетомъ, въ которомъ учился славный нашъ писатель Ломоносовъ.

КНЯЖЕСТВО ВАЛЬДЕКЪ.

На западъ отъ Касселя княжество Вальдекъ, въ которомъ столица *Арользенъ.*

ВОЛЬНЫЕ ГОРОДА: ГАМБУРГЪ И ЛЮБЕКЪ.

По рѣкѣ Фульдѣ и потомъ по Везеру воротимся къ устью Везера и будемъ подниматься вверхъ по рѣкѣ *Эльбѣ,* впадающей въ Нѣмецкое море. На правомъ берегу Эльбы вольный городъ — *Гамбургъ.* Это—первый городъ по торговлѣ въ Германіи. На сѣверо-востокъ отъ Гамбурга вольный городъ — *Любекъ,* производящій обширную торговлю. Гавань Любека *Травемюнде* при Балтійскомъ морѣ, откуда отправляются пароходы въ Кронштадтъ, Копенгагенъ, Стокгольмъ и Амстердамъ.

МЕКЛЕНБУРГСКІЯ ВЕЛИКІЯ ГЕРЦОГСТВА.

По рѣкѣ *Елде,* впадающей въ Эльбу, можно проѣхать въ *Шверинское озеро* и полюбоваться прелестнымъ мѣстоположеніемъ красиваго города *Шверина,* столицы великаго герцогства *Мекленбургъ-Шверинскаго. Лудвигслустъ* обыкновенная резиденція великаго герцога. На востокъ отъ Шверина — *Нейстрелицъ,* столица великаго герцогства *Мекленбургъ-Стрелицкаго*

ПРУССКОЕ КОРОЛЕВСТВО.

Въ Прусскомъ королевствѣ въ Эльбу впадаетъ съ правой стороны рѣка *Гавель,* а въ нее *Шпре.* При рѣкѣ Шпре, посреди песчаной равнины, столица Прусскаго королевства и резиденція короля — *Берлинъ,* первый городъ въ королевствѣ по величинѣ, промышленности, торговлѣ и населенію. Здѣсь улицы широкія и прямыя, изъ которыхъ нѣкоторыя освѣщаются газомъ; общественныя зданія и частныхъ лицъ великолѣпны, площади красивы. Изъ многихъ зданій, украшающихъ столицу замѣтимъ: королевскій дворецъ, одинъ изъ лучшихъ въ Европѣ; университетъ и величественное зданіе новаго музеума. Изъ площадей лучшія: площадь Вильгельма, украшенная мраморными статуями, и Площадь Военныхъ людей, самая большая, посреди которой построенъ театръ. Изъ улицъ лучшія: Фридрихова, Вильгельмова и Липовая; послѣдняя, украшенная 6-ю рядами липъ, одна изъ лучшихъ въ Европѣ. Въ одномъ ея концѣ сооруженъ памятникъ Фридриху Великому; это—колонна съ колоссальною статуею этого героя. Нельзя забыть четырехъ зимнихъ садовъ, въ которыхъ зимою собирается лучшее общество. Это обширныя теплицы или оранжереи, нагрѣваемыя наружными печами и

уставленныя апельсинными деревьями, миртами и растеніями Новой Голландіи. Подъ листьями деревьевъ разставлены столы съ плодами; тамъ вы можете читать журналы, газеты; есть оркестръ и даже играютъ комедіи; вечеромъ эти сады прекрасно освѣщаются. Изъ заведеній для образованія: университетъ, одинъ изъ первыхъ въ Европѣ; академія наукъ и другія ученыя общества; библіотеки и особенно королевская, одна изъ самыхъ богатыхъ въ Европѣ; обсерваторія, кабинетъ естественной исторіи, ботаническій садъ, можетъ быть, самый богатый въ свѣтѣ и Египетскій музеумъ. За городомъ Тиргартенъ — мѣсто для гуляній. — На Гавели — *Потсдамъ,* вторая резиденція короля, съ красивыми зданіями и великолѣпнымъ королевскимъ дворцомъ. Недалеко отъ него находится замокъ *Санъ-Суси,* бывшій любимымъ мѣстопребываніемъ Фридриха Великаго. На рѣкѣ Эльбѣ — *Магдебургъ,* старинный городъ, съ соборомъ, замѣчательнымъ своею величиною, архитектурою и двумя возвышенными башнями; на одной изъ нихъ одинъ изъ самыхъ большихъ колоколовъ въ Европѣ.

ГЕРЦОГСТВО БРАУНШВЕЙГЪ.

На западъ отъ Магдебурга — *Брауншвейгъ,* столица герцогства Брауншвейгъ.

ПРУССКОЕ КОРОЛЕВСТВО.

Въ Эльбу впадаютъ съ лѣвой стороны: Саала и Мульда; на Саалѣ — *Галле,* старинный городъ съ славнымъ университетомъ. Къ западу отъ него — *Эйслебенъ,* родина Лютера. На рѣкѣ *Герѣ,* принадлежащей къ системѣ Саалы крѣпость *Эрфуртъ;* — этотъ городъ былъ прежде однимъ изъ цвѣтущихъ городовъ въ Германіи.

ВЕЛИКОЕ ГЕРЦОГСТВО САКСЕНЪ-ВЕЙМАРСКОЕ.

На Саалѣ — *Іена*, небольшой городъ въ великомъ герцогствѣ Саксенъ-Веймарскомъ, съ славнымъ университетомъ; здѣсь много печатается книгъ. Столица Саксенъ-Веймарскаго великаго герцогства — *Веймаръ* въ прелестной долинѣ съ географическимъ институтомъ, который много способствовалъ успѣхамъ географіи.

САКСОНСКІЯ ГЕРЦОГСТВА.

Замѣтимъ Саксонскія герцогства: *Саксенъ-Кобургъ-Гота*, столица *Гота*, съ музеумомъ, однимъ изъ самыхъ богатыхъ въ Европѣ и рѣдкимъ кабинетомъ медалей; гер. *Саксенъ-Альтенбургъ* съ столицею *Альтенбургъ;* гер. *Саксенъ-Мейнингенъ* съ столицею *Мейнингенъ.*

ШВАРЦБУРГСКІЯ И РЕЙССКІЯ КНЯЖЕСТВА.

Шварцбургскія княжества: *Шварцбургъ-Рудольштадтъ* съ столицею *Рудольштадтъ; Шварцбургъ-Зондерсгаузенъ* съ столицею *Зондерсгаузенъ.* Рейсскія княжества: *Рейсъ старшей линіи* и *Рейсъ младшей линіи* съ столицами: *Грейцъ* и *Шлейцъ.*

АНГАЛЬТСКІЯ ГЕРЦОГСТВА.

Отъ Магдебурга поднимаясь вверхъ по Эльбѣ, мы проѣдемъ по Ангальтскимъ герцогствамъ; ихъ два: *Ангальтъ-Дессау-Кётенъ* съ столицею *Дессау*, недалеко отъ впаденія Мульды въ Эльбу; *Ангальтъ-Бернбургъ* съ столицею *Бернбургъ.*

Поднимаясь далѣе по Эльбѣ, мы проѣдемъ черезъ Пруссію въ Саксонское королевство.

САКСОНСКОЕ КОРОЛЕВСТВО.

Дрезденъ, на Эльбѣ, столица королевства, въ прелестномъ мѣстоположеніи, съ широкими и чистыми улицами и многими зданіями, замѣчательными величиною и архитектурою. Изъ 18 церквей замѣтимъ католическую церковь съ возвышенною башнею; она считается лучшею въ Дрезденѣ и одна изъ лучшихъ въ Европѣ. Обратимъ также вниманіе на мостъ черезъ Эльбу, одинъ изъ прекрасныхъ въ Европѣ. Здѣшняя публичная библіотека — одна изъ самыхъ богатыхъ въ Европѣ, а картинная галлерея — одна изъ обширныхъ и драгоцѣнныхъ въ свѣтѣ. Мануфактурная промышленность Дрездена способствуетъ его торговлѣ. Сюда съѣзжается много иностранцевъ, которые отдаютъ своихъ дѣтей въ здѣшнія казенныя и частныя учебныя заведенія. Окрестности Дрездена живописны. Недалеко отъ него, на Эльбѣ — *Пильницъ*, обыкновенная лѣтняя королевская резиденція, съ превосходными садами. — Изъ Дрездена проведена желѣзная дорога въ *Лейпцигъ*. Въ Лейпцигѣ славный университетъ съ богатою библіотекою и ботаническимъ садомъ. Здѣсь бываютъ три ярмарки. По книжной торговлѣ Лейпцигъ первый городъ послѣ Лондона и Парижа; можно сказать, это — главный рынокъ въ этомъ родѣ всего образованнаго міра. Подъ Лейпцигомъ въ 1813 году 3 дня происходило достопамятное *сраженіе народовъ*. Здѣсь Наполеонъ I потерпѣлъ ужасное пораженіе отъ союзныхъ войскъ: Русскихъ, Прусскихъ, Австрійскихъ и Шведскихъ: изъ 170,000 у него осталось только 90,000; союзники потеряли до 45,000. Всѣхъ сражавшихся въ эти три дня было почти полмилліона и при нихъ 2,000 орудій; никогда небывало такого сраженія, въ которомъ-бы дѣйствовало такъ много войска.

Послѣ этой битвы Германія была освобождена отъ власти Наполеона I. На юго-западъ отъ Дрездена — *Фрейбергъ*, на рѣкѣ Мульдѣ, съ серебряными рудниками и горною академіею. Недалеко отъ Фрейберга — *Хемницъ*, первый мануфактурный городъ въ Саксоніи. На здѣшнихъ фабрикахъ употребляется много машинъ и издѣлія отличаются красивою отдѣлкою, такъ что этотъ городъ можно назвать Саксонскимъ Менчестеромъ. На сѣверо-востокъ отъ Дрездена — *Бауценъ* на горѣ, при подошвѣ которой протекаетъ *Шпре*, промышленный городъ. Здѣсь въ 1813 году происходило сраженіе Русско-Прусскаго союзнаго войска (100,000) съ 200,000 французскою арміею; союзники отступили въ большомъ порядкѣ. Наполеонъ I командовалъ Французскою арміею.

ПРУССКОЕ КОРОЛЕВСТВО.

Спустимся внизъ по Эльбѣ опять въ Пруссію; потомъ поѣдемъ по Гавели и по рѣкѣ Шпре въ Берлинъ. Рѣка Шпре соединяется съ рѣкою *Одеромъ* посредствомъ канала *Фридриха Вильгельма*. Поднимаясь къ началу Одера, вытекающаго изъ Австріи, мы замѣтимъ на немъ только одинъ городъ *Бреславль* (Breslau), который считается третьею столицею Прусскаго королевства; это—второй городъ въ Пруссіи по населенію. Изъ зданій надобно обратить вниманіе на каѳедральный соборъ готической архитектуры. Отъ Фридрихова канала спускаясь внизъ по Одеру, мы проѣдемъ мимо *Франкфурта на Одерѣ*. Его промышленности и торговлѣ способствуютъ три ярмарки и каналы, соединяющіе Одеръ съ Вислою и Эльбою. Ниже Франкфурта въ Одеръ впадаетъ съ правой стороны *Варта*, на которой замѣтимъ двѣ крѣпости: *Кюстринъ*, при соединеніи Варты съ Одеромъ и *Познань* на Вартѣ. На Одерѣ—

Штеттинъ, первый городъ по морской торговлѣ въ Пруссіи. Гавань его—*Свинемюнде*. Одеръ впадаетъ въ Балтійское море; на западъ отъ его устья *Стральзундъ* при проливѣ, отдѣляющемъ материкъ отъ острова *Рюгена*, крѣпость и торговый городъ, съ морскими купальнями.

Отъ устья Одера на востокъ мы ѣдемъ по Балтійскому морю. При устьѣ Вислы, впадающей въ Балтійское море *Данцигъ* (Гданскъ) въ прелестномъ мѣстоположеніи, но выстроенный неправильно и безъ вкуса; производитъ значительную морскую торговлю. На Вислѣ — *Торнъ*, съ памятникомъ славному астроному Коперику, который родился въ этомъ городѣ. Въ наше время всѣми принята его солнечная или планетная система. (Висла протекаетъ по Польшѣ, которая составляетъ часть Россіи и была описана въ географіи Россіи).

Отъ устья Вислы, проѣхавъ мимо залива *Фрише-гафа*, къ къ устью *Прегеля*, при которомъ *Кенигсбергъ*, вторая столица Прусскаго королевства, съ университетомъ. Это — большой городъ съ широкими и прямыми улицами. Отъ залива Фрише-гафа въ *Куришъ-гафъ*, при входѣ въ который — *Мемель*, самый сѣверный городъ Прусскаго королевства. Этотъ городъ производитъ значительную торговлю особенно съ Петербургомъ. — Въ Куришъ-гафъ впадаетъ рѣка *Нѣманъ* или *Мемель*, на которой — *Тильзитъ* замѣчательный миромъ, въ 1807 году, между Россіею, Франціею и Пруссіею. Россія получила Бѣлостокскую область; Наполеонъ I признанъ былъ Императоромъ; Пруссія потеряла половину своихъ владѣній.

Пруссія очень изобильна хлѣбными растеніями и картофелемъ. Въ ней родится много конопли и льна, которыхъ значительное количество отправляется за границу. Рѣки и озера обильны рыбою, въ лѣсахъ водятся медвѣди, олени

и кабаны; здѣшнія лошади отличной породы. Правленіе въ Пруссіи монархическое ограниченное.

Изъ Мемеля по Балтійскому морю и Финскому заливу возвратимся въ С.-Петербургъ, откуда мы начали наше путешествіе.

ВОПРОСЫ ДЛЯ ПОВТОРЕНІЯ ПРУССІИ.

Какое море при берегахъ Пруссіи? Какія заливы Балтійскаго моря при берегахъ Пруссіи?

Какія рѣки впадаютъ въ Балтійское море? въ Нѣмецкое Море?

Назовите города: на Эльбѣ и Шпре? На Одерѣ и Вартѣ? на Вислѣ? на Нѣманѣ? на Рейнѣ?

Отыщите на картѣ: Кобленцъ? Кенигсбергъ? Магдебургъ? Штеттинъ? Франкфуртъ на Одерѣ? Дюссельдорфъ? Бреславль? Кельнъ? Стральзундъ? и т. далѣе.

Откуда выходитъ Рейнъ и куда впадаетъ?

ПРУССІЯ.

Границы. Пруссія состоитъ изъ двухъ отдѣльныхъ частей: восточной или Прибалтійской и западной или Прирейнской. Восточная граничитъ: къ С. Мекленбургскими великими герцогствами и Балтійскимъ моремъ; къ В. Россіею; къ Ю. Россіею, Австріею, Саксонскимъ королевствомъ и нѣсколькими мелкими Германскими государствами; къ З. (Германіею) курфиршествомъ Гессенъ-Кассельскимъ, Ганноверскимъ королевствомъ и герцогствомъ Брауншвейгомъ. Западная окружена съ С. и В. Ганноверскими, Брауншвейгскими, Гессенъ-Кассельскими, Гессенъ-Дармштадтскими и другими мелкими Германскими землями; съ Ю. Франціею и съ З. Бельгіею и Нидерландами.

Поверхность. Прибалтійская Пруссія — большею частію

равнина, покатая къ Балтійскому морю; только по южной границѣ проходятъ *Судетскія* горы, которыхъ западныя вѣтви называются *Исполиновыми*, и на западѣ отроги *Тюрингенскаго лѣса* и *Гарцъ*. Западная Пруссія прорѣзана невысокими горами.

Моря: Балтійское море съ заливами: Куришъ-гафомъ, Фрише-гафомъ и Штеттинеръ-гафомъ.

Рѣки: Въ Балтійское море: Нѣманъ въ Куришъ-гафъ; Висла однимъ рукавомъ въ Фрише-гафъ, а другимъ въ Балтійское море; Одеръ съ Вартою въ Штеттинеръ-гафъ. Въ Нѣмецкое море: Эльба принимаетъ съ правой стороны Гавель съ Шпре, а съ лѣвой Саалу; Рейнъ съ Мозелемъ; Везеръ.

ГОРОДА:

Прусское королевство раздѣляется на провинціи. Оно большею частію входитъ въ составъ Германскаго союза. Провинціи, входящія въ составъ Германскаго союза:

Померанія — г.г. Штеттинъ на Одерѣ; Бранденбургъ — г.г. Берлинъ, столица всего королевства на р. Шпре; Саксонія — г.г. Магдебургъ на Эльбѣ; Силезія — г.г. Бреславль на Одерѣ; Вестфалія — г.г. Мюнстеръ; Рейнская провинція — г.г. Кёльнъ на Рейнѣ.

Прусскія земли или провинціи, которыя не входятъ въ составъ Германскаго союза: Пруссія собственно — г.г. Кенигсбергъ на Прегелѣ; Познань — г.г. Познань на Вартѣ.

Торговыя гавани: Штеттинъ, Данцигъ, Кенигсбергъ съ гаванью Пиллау, Мемель.

Военная гавань — Стральзундъ.

Мануфактурные города: Берлинъ, Дюссельдорфъ, Кельнъ, Бреславль.

Крѣпости: Познань и Кюстринъ на Вартѣ; Магдебургъ Торгау и Виттенбергъ на Эльбѣ; Минденъ на Везерѣ, Кобленцъ на Рейнѣ.

ГЕРМАНІЯ.

Германія или Германскій союзъ состоитъ изъ 35 независимыхъ государствъ. Чтобы лучше замѣтить положеніе государствъ, входящихъ въ составъ Германіи, мы раздѣлимъ ее на 3 части: сѣверную, среднюю и южную.

СѢВЕРНАЯ ГЕРМАНІЯ.

		Столицы:
Прусское королевство—провинціи: Брандербургъ, Померанія, Силезія, Саксонія, Вестфалія, Рейнская провинція		Берлинъ.
Голштейнъ—Лауэнбургское герцогство (часть Даніи)		Глюкштадтъ.
Вольные города:	Любекъ	Любекъ.
	Гамбургъ (республики)	Гамбургъ.
Мекленбургскія вел. герцогства:	Мекленбургъ-Шверинское	Шверинъ.
	— Стрелицкое	Стрелицъ.
Ганноверское королевство		Ганноверъ.
Ольденбургское великое герцогство		Ольденбургъ.
Бременъ—вольный городъ		Бременъ.
Брауншвейгъ—герцогство		Брауншвейгъ.
Княжества Липпе:	Липпе-Детмольдъ	Детмольдъ.
	— Шаумбургъ	Бюкебургъ.
Ангальтскія княжества:	Ангальтъ-Дессау-Кетенъ	Дессау.
	— Бернбургъ	Бернбургъ.

СРЕДНЯЯ ГЕРМАНІЯ.

Люксембургское вел. герцогство	Люксембургъ.
Нассау—герцогство	Васбаденъ.
Гессенъ—вел. герцогство	Дармштадтъ.
Гессенъ-Кассель—курфиршество	Кассель.
Гессенъ-Гомбургъ—ландграфство	Гомбургъ.

	Франкфуртъ на Майнѣ, вольный городъ .	Франкфургъ на Майнѣ.
	Вальдекъ-Пирмонтъ—княжество	Арользенъ.
	Саксенъ-Веймарское—вел. герцогство. .	Веймаръ.
Саксонскія герцогства:	Саксенъ-Альтенбургъ. . . .	Альтенбургъ.
	— Мейнингенъ	Мейнингенъ.
	— Кобургъ-Гота . .	Гота.
Шварцбургск. княжества:	Шварцбургъ-Рудольштадтъ	Рудольштадтъ.
	— Зондерсгаузенъ	Зондерсгаузенъ
Рейсскія княжества:	Рейсъ старшей линіи	Грейцъ.
	— младшей линіи	Шлейцъ.
	Саксонское королевство	Дрезденъ.

ЮЖНАЯ ГЕРМАНІЯ.

Австрійская имперія: собственная Австрія, Штирія, Тироль, Богемія, Моравія, Силезія, Тріестъ съ округомъ	Вѣна.
Баварское королевство	Мюнхенъ.
Виртембергское королевство	Штутгартъ.
Баденское вел. герцовгство	Карльсруэ.

Границы: Германія граничитъ къ С. Нѣмецкимъ моремъ, Даніею и Балтійскимъ моремъ; къ В. собственною Пруссіею и Познанью, Россіею, Галиціею, Венгріею, Кроаціею; къ Ю. Адріатическимъ моремъ, Ломбардо-Венеціанскимъ королевствомъ и Швейцаріею; къ З. съ Франціею, Бельгіею и Нидерландскимъ королевствомъ.

Поверхность: Германскія горы, извѣстныя подъ разными названіями, какъ-то: *Судетскія* съ западными вѣтвями *Исполиновыми горами*, *Саксонскія Рудныя, Фихтель, Тюрингенскій лѣсъ* и горы по Майну раздѣляютъ Германію на верхнюю и нижнюю. На сѣверъ отъ этихъ горъ страна—ровная и называется нижнею; а на югъ—возвышенная и на-

вывается верхнею. Верхняя Германія прорѣзана горами, между которыми болѣе замѣчательны: *Шварцвальдъ* въ Баденскомъ великомъ герцогствѣ и Виртембергскомъ королевствѣ; *Богемскій лѣсъ* между Баваріею и Богеміею и *Альпы* отъ Швейцаріи идутъ въВенгрію.

Моря: Балтійское море, Нѣмецкое и Адріатическое.

Рѣки: Въ Балтійское море: Одеръ; въ Нѣмецкое: Эльба, въ которую впадаютъ съ правой стороны: Гавель съ Шпре; а съ лѣвой Мульда и Саала; Везеръ, который составляется изъ рѣкъ: Верры и Фульды; въ него впадаетъ Аллеръ съ Лейною; Рейнъ, въ который впадаютъ съ правой стороны: Неккаръ и Майнъ; въ Черное море: Дунай съ притоками съ правой стороны: Лехомъ, Изаромъ и Инномъ.

ГОРОДА:

Въ Баварскомъ королевствѣ: столица — Мюнхенъ на рѣкѣ Изарѣ. *Мануфактурные города:* Аугсбургъ и Нюренбергъ. *Крѣпость*—Пассава при Иннѣ и Дунаѣ.

Въ Виртембергскомъ королевствѣ: столица—Штутгартъ на Незембахѣ. *Крѣпость*—Ульмъ на Дунаѣ. *Университетъ* — въ Тюбингенѣ.

Въ Ганноверскомъ королевствѣ: столица — Ганноверъ на Лейнѣ. *Торговая гавань*—Эмденъ при устьѣ Эмса. *Университетъ*—въ Геттингенѣ, при Лейнѣ.

Въ Саксонскомъ королевствѣ: столица—Дрезденъ на Эльбѣ. *Торговые города:* Дрезденъ и Лейпцигъ. *Мануфактурные города:* Хемницъ и Бауценъ. Рудники серебряные въ Фрейбергѣ.

Въ Баденскомъ вел. герцогствѣ: столица Карльсруэ, недалеко отъ Рейна. *Университетъ* — въ Гейдельбергѣ. Минеральныя воды въ Баденѣ.

Крѣпости Германскаго союза: Майнцъ—при впаденіи

Майна въ Рейнъ, Люксембургъ—въ великомъ герцогствѣ Люксембургскомъ и Ландау—въ Баварскомъ королевствѣ.

Торговыя гавани Германіи: Эмденъ — при Нѣмецкомъ морѣ; Бременъ—на Везерѣ; Гамбургъ — на Эльбѣ; Стральзундъ, Штеттинъ, Данцингъ, Кенигсбергъ при Балтійскомъ морѣ въ Пруссіи; Тріестъ — при Адріатическомъ морѣ, въ Австріи.

Внутренніе торговые города: Вѣна, Прага, Брюннъ—въ Австріи; Бреславль, Франкфуртъ на Одерѣ, Берлинъ, Магдебургъ въ Пруссіи; Лейпцигъ въСаксонскомъ королевствѣ; Брауншвейгъ—въ герцогствѣ Брауншвейгъ; Франкфуртъ — на Майнѣ; Кассель — въ курфиществѣ Гессенъ-Кассель; Нюренбергъ, Регенсбургъ—въ Баварскомъ королевствѣ.

ВОПРОСЫ ДЛЯ ПОВТОРЕНІЯ.

Какія моря при берегахъ Германіи?

Назовите города на Рейнѣ? на Эльбѣ? на Везерѣ? на Одерѣ? на Дунаѣ?

Отыщите на картѣ города: Кельнъ? Магдебургъ? Карльсруэ? Люксембургъ? Веймаръ? Любекъ? Берлинъ? Ольденбургъ? Гамбургъ? Висбаденъ? Франкфуртъ на Майнѣ? Шверинъ? Кассель? Дрезденъ? Мюнхенъ? Пассаву? Ганноверъ? Дармштадтъ? Мейнингенъ? и т. далѣе.

ПРОСТРАНСТВО И ЧИСЛО ЖИТЕЛЕЙ ЕВРОПЕЙСКИХЪ ГОСУДАРСТВЪ.

	Пространство въ квадратныхъ географическихъ миляхъ.	Число жител.
Въ Восточной Европѣ:		
1) Россія	100,000 кв. м.	64 милліон.
Въ Сѣверо-Западной Европѣ:		
2) Датское королевство	1,000 „	2½ „
3) Швеція и Норвегія	13,800 „	5 „
4) Британское королевство	5,700 „	28 „
Въ Средней Европѣ:		
5) Австрійская Имперія	12,000 „	39½ „
6) Прусское королевство.	5,000 „	17¼ „
7—39) Въ прочихъ 33 государствахъ Германскаго союза, въ которомъ всего 43 милліона жителей	4,500 „	17⅓ „
40) Швейцарія или Швейцарскій союзъ	700 „	2⅓ „
41) Французская Имперія	9,700 „	36 „
42) Бельгійское королевство	500 „	4½ „
43) Нидерландское королевство (безъ В. Г. Люксембургскаго) .	600 „	3¼ „
Въ Южной Европѣ:		
44) Европейская Турція.	9,500 „	15½ „
45) Греческое королевство	700 „	1 „
46) Республика Іоническихъ острововъ.	50 „	230,000
Въ Италіи:		
47) Сардинское королевство	1,370 „	5 милліон.
48) Герцогство Парма.	110 „	½ „
49) „ Модена	110 „	½ „
50) Великое Герцогство Тоскана. .	400 „	1¾ „
51) Церковное государство	750 „	3 „
52) Республика Санъ-Марино. . . .	1 „	7,700
53) Королевство — Испанія	8,300 „	14 милліон.
54) „ Португалія съ островами .	1,600 „	3½ „

ОБОЗРѢНІЕ ГЛАВНЫХЪ ЖЕЛѢЗНЫХЪ ДОРОГЪ ВЪ ЕВРОПѢ.

ВЪ БРИТАНСКОМЪ КОРОЛЕВСТВѢ:

Изъ Лондона въ Саутгамтонъ и Портсмутъ.

» » » Брайтонъ.

» » » Доверъ.

» » » Оксфордъ, Бирмингамъ и Бристоль.

Изъ Бристоля въ Плимутъ.

Изъ Оксфорда въ Эдинбургъ черезъ Гуллъ, Іоркъ и Нью-Кастль.

Изъ Лондона въ Кембриджъ и Ярмутъ.

» » » Эбердинъ, черезъ Бирмингамъ, Лидсъ, Менчестеръ, Ливерпуль, Эдинбургъ и Гласго.

ВО ФРАНЦУЗСКОЙ ИМПЕРІИ:

Изъ Парижа въ Ліонъ черезъ Фонтенебло и Дижонъ.

Изъ Ліона въ Марсель черезъ Авиньонъ и *строится* въ Тулонъ.

Изъ Дижона въ Базель и Страсбургъ черезъ Безансонъ.

Изъ Авиньона въ Перпиньянъ черезъ Монпелье и Сеттъ.

Изъ Парижа въ Страсбургъ черезъ Нанси.

» » » Мецъ.

Изъ Парижа въ Седанъ (Donchery-Sedan) черезъ Реймсъ.

» » » Версаль.

» » » Ле-Гавръ черезъ Руанъ.

Изъ Парижа въ Шербургъ.

» » » Реннъ.

» » » Бордо, черезъ Орлеанъ, Туръ и Пуатье.

Изъ Бордо въ Байонну.

» » » Сеттъ черезъ Тулузу.

Изъ Орлеана въ Нантъ черезъ Туръ.

Изъ Пуатье въ Рошфоръ.

Изъ Парижа въ Кобленцъ черезъ Аміенъ, Валансьеннъ,

Монсъ, Брюссель, Люттихъ или Льежъ, Ахенъ, Кельнъ и Боннъ.

Изъ Парижа черезъ Компьень, Намюръ, Льежъ, Спа, Ахенъ, Кельнъ — въ Кобленцъ.

Изъ Парижа въ Кале, черезъ Аміенъ и Лилль.

Изъ Аміена въ Булонь.

Изъ Лилля въ Декюнркъ.

» » » Гентъ (Gand).

ВЪ ГЕРМАНІИ:

Изъ Парижа черезъ Нанси, Страсбургъ, Карльсруэ, Штутгартъ, Ульмъ, Мюнхенъ въ Нюренбергъ.

Изъ Парижа черезъ Намюръ въ Бельгіи, Кельнъ, Ганноверъ, Брауншвейгъ, Магдебургъ, Берлинъ, Лейпцигъ, Дрезденъ, Прагу — въ Вѣну.

Изъ Страсбурга черезъ Баденъ — Баденъ, Карльсруэ, Гейдельбергъ, Дармштадтъ—въ Франкфуртъ на Майнѣ.

Изъ Франкфурта на Майнѣ черезъ Готу и Веймаръ — въ Берлинъ.

Изъ Франкфурта на Майнѣ черезъ Кассель и Магдебургъ—въ Берлинъ.

Изъ Франкфурта на Майнѣ черезъ Веймаръ, Лейпцигъ, Дрезденъ, Прагу и Брюнинъ — въ Вѣну.

ВЪ ПРУССІИ:

Изъ Берлина въ Кенигсбергъ черезъ Франкфуртъ на Одерѣ, Кюстринъ, Бромбергъ и Данцигъ.

Изъ Берлина въ Штетинъ.

ВЪ АВСТРІЙСКОЙ ИМПЕРІИ:

Изъ Вѣны въ Дрезденъ.

БЕЛЬГІЙСКІЯ И РЕЙНСКІЯ ЖЕЛѢЗНЫЯ ДОРОГИ:

Изъ Брюсселя въ Парижъ черезъ Монсъ, Валансьенъ и Аміенъ.

Изъ Брюсселя черезъ Малинъ (Мехельнъ) Лувэнъ (Louvain), Люттихъ или Льежъ, Спа, Ахенъ, Кельнъ, Ганноверъ, Гамбургъ, Лейпцигъ — въ Берлинъ.

Изъ Брюсселя въ Остенде черезъ Малинъ (Мехельнъ), Гентъ и Брюгге.

Изъ Брюсселя въ Намюръ.

Изъ Брюсселя черезъ Турнэ (Дорникъ), Лилль и Дюнкеркъ въ Кале.

ГОЛАНДСКО-РЕЙНСКІЯ ЖЕЛѢЗНЫЯ ДОРОГИ:

Изъ Кобленца черезъ Боннъ въ Кельнъ.

Изъ Кельна черезъ Дюссельдорфъ и Утрехтъ въ Амстердамъ.

Изъ Утрехта въ Роттердамъ.

Изъ Дюссельдорфа — въ Ахенъ.

ГОЛЛАНДСКІЯ ЖЕЛѢЗНЫЯ ДОРОГИ:

Изъ Амстердама черезъ Гагу, Роттердамъ, Антверпенъ, Брюссель — въ Парижъ.

РЕЙНСКІЯ ЖЕЛѢЗНЫЯ ДОРОГИ:

Изъ Висбадена въ Франкфуртъ на Майнѣ.

Изъ Франкфурта на Майнѣ въ Мангеймъ и Гейдельбергъ.

Изъ Мангейма черезъ Гейдельбергъ, Карльсруэ, Баденъ, Фрибургъ — въ Базель.

ВЪ ШВЕЙЦАРІИ:

Изъ Базеля въ Люцернъ.

Изъ Берна въ Аарау и Цюрихъ.

Изъ Женевы въ Лозанну.

Изъ Женевы въ Ліонъ.

ВЪ ИТАЛІИ.

ВЪ САРДИНСКОМЪ КОРОЛЕВСТВѢ:

Изъ Турина черезъ Шамбери, Женеву, Ліонъ — въ Парижъ.

Изъ Турина черезъ Новару, Миланъ и Верону — въ Венецію.

Изъ Турина въ Генуюю.

Изъ Александріи въ Арону.

ВЪ ЛОМБАРДО-ВЕНЕЦІЯНСКОМЪ КОРОЛЕВСТВѢ:

Изъ Милана черезъ Верону въ Венецію.

Изъ Вероны въ Мантуа.

Изъ Милана черезъ Туринъ, Ліонъ, — въ Парижъ.

ВЪ ВЕЛИКОМЪ ГЕРЦОГСТВѢ ТОСКАНСКОМЪ:

Изъ Флоренціи въ Лукку и Пизу.

Изъ Пизы въ Ливорно.

ВЪ ЦЕРКОВНОМЪ ГОСУДАРСТВѢ:

Изъ Рима въ Фраскати, (на юго-востокъ недалеко отъ Рима).

ВЪ НЕАПОЛИТАНСКОМЪ КОРОЛЕВСТВѢ:

Изъ Неаполя черезъ Портичи и Помпею въ Каву.

Изъ Неаполя въ Капуа.

ВЪ ИСПАНІИ:

Изъ Мадрита черезъ Аранхуесъ въ Аликанте.

Изъ Мадрита въ Толедо.

Изъ Барселоны въ Арениcъ и Гриноллеръ и *строится* въ Сарагоссу.

Изъ Мадрита *строится* въ Сарагоссу.

Изъ Мадрита *строится* въ Сантандеръ и Санъ-Себастіанъ.

Изъ Кадикса въ Хересъ и *строится* въ Севилью и Кордову.

ВЪ ПОРТУГАЛІИ:

Изъ Лиссабона въ Понте-д-Ассека.

АЗІЯ.

Кончивъ путешествіе по Европѣ, мы отправимся въ Азію. Помните ли вы, какъ проѣхать изъ С. Петербурга по рѣкамъ въ Одессу? Надобно часто задавать себѣ подобные вопросы, чтобы привыкнуть представлять мѣста и безъ карты и утвердить въ памяти то, что выучили. И такъ мы ѣдемъ Невою, Финскимъ заливомъ, Балтійскимъ моремъ, Рижскимъ заливомъ, Западною Двиною, Уллою, Березинскимъ каналомъ, Березиною, Днѣпромъ и по Черному морю въ Одессу. Изъ Одессы — къ юго-восточнымъ берегамъ Чернаго моря, въ Азіятскую Турцію. Скажемъ нѣсколько словъ объ Азіи вообще.

Азія, самая большая часть свѣта, замѣчательна пріятностію климата, множествомъ величественныхъ лѣсовъ и равнинами, покрытыми виноградниками, масличными, гранатовыми, померанцовыми, банановыми и другими деревьями. Поверхность этой части свѣта представляетъ разительные контрасты: то горы удивительной высоты, покрытыя вѣчными снѣгами, то сухія, безплодныя равнины, то страны необыкновенно плодородныя. Почва вообще очень возвышена; особенно внутренняя Азія представляетъ обширную плоскую возвышенность, окруженную высокими горами, которыхъ отрасли расходятся въ разныя стороны. Азія превосходитъ прочія части свѣта плодородіемъ почвы, отличнымъ вкусомъ плодовъ, блескомъ, разнообразіемъ и цѣнностію драгоцѣнныхъ камней, богатствомъ металловъ, изобиліемъ ароматическихъ растеній, шелку и хлопчатой бумаги. Европа одолжена ей кофе, чаемъ, сахарнымъ тростникомъ и пряностями. Главныя животныя: на сѣверѣ: бѣлый медвѣдь, черная лисица, куница, соболь и множество другихъ пушныхъ звѣрей; въ срединѣ: газели; на югѣ: слонъ, носорогъ, левъ, барсъ, шакалъ, обезьяны, крокодилъ, верблюдъ, дромадеръ и проч.

АЗІЯТСКАЯ ТУРЦІЯ.

(ОТТОМАНСКАЯ АЗІЯ.)

На берегу Чернаго моря — *Тарабосанъ* (*Трапезунтъ*), укрѣпленный городъ, замѣчательный по промышленности и торговлѣ, съ мраморными банями прелестной архитектуры. На юго-востокъ отъ него — *Эрзерумъ*, главный городъ Арменіи; славится производствомъ лучшихъ сабель въ государствѣ, съ мечетью, въ которой, говорятъ, можетъ помѣститься до 8,000 человѣкъ. — На юго-востокъ отъ Эрзерума — *Ванъ*, на берегу озера *Вана*, укрѣпленный и торговый городъ. Одинъ Армянскій историкъ повѣствуетъ, что Семирамида, которой понравилось мѣстоположеніе Вана, хотѣла основать здѣсь свою резиденцію. Она сдѣлала искуственную гору, на которой былъ построенъ царскій дворецъ; и теперь въ этой горѣ заслуживаютъ вниманія обширныя пещеры и комнаты со сводами; здѣсь нерѣдко попадаются остатки статуй и древнихъ памятниковъ. Этотъ городъ назывался городомъ Семирамиды. Изъ Тарабосана, на западъ близъ береговъ полуострова *Малой Азіи*, или *Анатоліи*, — въ Константинопольскій проливъ. Насупротивъ Константинополя, на Азіятскомъ берегу — *Скутари*, предмѣстье столицы Оттоманской имперіи, торговый портовый городъ съ обширнымъ мусульманскимъ кладбищемъ, на которомъ погребаются богатые Турки. На югъ отъ *Мраморнаго моря*—*Брусса*, при подошвѣ горы Олимпа, одинъ изъ цвѣтущихъ городовъ имперіи по торговлѣ и промышленности до землетрясенія въ 1855 году. Въ средніе вѣка этотъ городъ былъ столицею всей Оттоманской имперіи На востокъ отъ Бруссы—*Ангора*, съ фабриками шерстяныхъ издѣлій, на которыя употребляется шерсть ангорскихъ козъ, тонкая какъ

шелкъ. Въ окрестностяхъ Ангоры козы, кошки и кролики имѣютъ шерсть длинную и шелковистую. Изъ Мраморнаго моря—въ *Дарданельскій* проливъ, недалеко отъ котораго *Бунарбахти*, деревня на мѣстѣ, какъ полагаютъ, древней Трои, которой десятилѣтняя осада воспѣта Греческимъ поэтомъ, Гомеромъ. Изъ Дарданельскаго пролива въ *Архипелагъ*. При Смирнскомъ заливѣ — городъ *Смирна*, построенный амѳитеатромъ вокругъ горы, на вершинѣ которой развалины замка, а два другіе защищаютъ его: одинъ съ суши, а другой съ моря. Обширная и безопасная гавань и удобство сообщеній съ самыми отдаленными внутренними городами Азіятской Турціи сдѣлали Смирну главнымъ складочнымъ мѣстомъ произведеній Леванта (Анатоліи) и Европейскихъ товаровъ. Недалеко отъ Смирны — *Сартъ* (*Sardes*), бѣдная деревня съ развалинами великолѣпной резиденціи роскошныхъ Лидійскихъ царей. На западъ отъ Смирны лежитъ крѣпость *Чесме*, при которой графъ Орловъ, въ 1770 году, одержалъ надъ Турецкимъ флотомъ славную побѣду и сжегъ его; за этотъ подвигъ графъ названъ Чесменскимъ. Въѣзжая въ *Средиземное море*, замѣтимъ островъ *Родосъ* съ городомъ *Родосомъ*, который, кажется, построенъ недалеко отъ древняго Родоса, одного изъ цвѣтущихъ и великолѣпныхъ Греческихъ городовъ. Въ немъ удивлялись славному колоссу Родосскому, огромной статуѣ, представляющей Аполлона; она упала отъ землетрясенія въ 222 году до Р. Х. Отъ острова Родоса плывя на востокъ, мы проѣдемъ мимо острова *Кипра*, одного изъ самыхъ большихъ и плодоносныхъ острововъ Средиземнаго моря, съ городомъ *Никосіею*. Въ древности этотъ островъ былъ населенъ и очень богатъ; нынѣ же почти пустой, съ развалинами городовъ, и славится только превосходными винами и хлопчатою бума-

гою. На сѣверо-востокъ отъ Кипра, на материкѣ, — *Тарсъ*, на склонѣ горы *Тавра*, довольно большой городъ; въ древности былъ очень населенъ, славился своею академіею и соперничалъ въ образованіи съ Аѳинами и Александріею. На юго-востокъ отъ Тарса, въ *Сиріи*, лежитъ бѣдная деревня *Антакія*; это древняя Антіохія, которая была обширнѣе и богаче Рима и называлась царицею востока. Изъ древностей остались только стѣна и водопроводы. На востокъ отъ Антакіи *Халебъ* (*Алеппо*) до землетрясенія, бывшаго въ 1822 году два раза, занималъ первое мѣсто въ Оттоманской имперіи послѣ Константинополя и Каира по пространству, населенію и богатству, и даже превосходилъ ихъ прочностію зданій и чистотою улицъ. Всѣ главныя Европейскія государства имѣютъ здѣсь своихъ консуловъ. На юго-западъ отъ Халеба, на берегу Средиземнаго моря, *Триполь* — по зданіямъ лучшій городъ въ Сиріи, окруженный садами и прекрасно обработанными полями, съ гаванью. На юго-востотъ отъ него, между горами *Ливаномъ* и *Анти-Ливаномъ*, — *Баальбекъ*, на развалинахъ древняго Геліополиса. Здѣсь удивляются исполинскимъ колоннамъ, уцѣлѣвшимъ отъ храма, посвященнаго солнцу и стѣнѣ, сложенной изъ огромныхъ камней: длина нѣкоторыхъ болѣе осьми саженъ. На сѣверо-востокъ отъ Баальбека, на оазѣ, — развалины *Пальмиры*, построенной царемъ Соломономъ подъ именемъ Тадмора. Онѣ состоятъ почти изъ однѣхъ колоннъ. На юго-востокъ отъ Триполя — *Дамаскъ*, одинъ изъ самыхъ древнихъ городовъ въ свѣтѣ, потому что упоминается въ исторіи Авраама. Улицы его хорошо вымощены, почти всѣ дома богато убраны внутри и украшены фонтанами. Отсюда отправляются караваны въ Алеппо, Багдадъ и самый значительный въ Мекку. На юго-западъ отъ Дамаска, при Средиземномъ морѣ: *Сайдъ*

— довольно значительный городъ; въ древности Сидонъ, мать всѣхъ Финикійскихъ городовъ. *Суръ*—незначительный городъ; въ древности *Тиръ*, колыбель торговли, столица богатой и цвѣтущей Финикіи. На югъ отъ Сура — *Акра* (Птолемаида), крѣпость и гавань; складочное мѣсто Сиріи по торговлѣ хлопчатою бумагою. Недалеко отъ Акры — *Назаретъ*, ознаменованный чудесами Спасителя нашего, Іисуса Христа. Церковь Благовѣщенія — лучшая въ Палестинѣ послѣ церквей Святаго Гроба въ Іерусалимѣ и въ Виѳлеемѣ. Въ окрестностяхъ Назарета: небольшая деревня *Кана*, замѣчательная чудомъ, совершеннымъ Іисусомъ Христомъ, и гора *Ѳаворъ*, на которой происходило преображеніе Господне. Вообще въ окрестностяхъ Назарета много мѣстъ, прославленныхъ чудесами нашего Спасителя. На юго-востокъ отъ Акры, въ Палестинѣ, — *Іерусалимъ*, священный и знаменитѣйшій городъ въ свѣтѣ; онъ былъ колыбелію религій Іудейской и Христіанской и цѣлію крестовыхъ походовъ (войнъ христіанъ съ магометанами), которые имѣли сильное вліяніе на судьбу всей Европы. Этотъ городъ, построенный на отлогостяхъ горы Сіона, окруженъ высокими стѣнами съ башнями; дома жителей не представляютъ ничего замѣчательнаго, но нѣкоторыя изъ общественныхъ зданій заслуживаютъ вниманіе. Храмъ Гроба Господня, прекрасное зданіе, стоитъ на мѣстѣ св. креста и пещеры, въ которую положено было тѣло Спасителя. Это трехдневное ложе, покрытое бѣлою мраморною плитою, находится въ часовнѣ, построенной внутри храма. Здѣсь день и ночь горятъ серебряныя и золотыя лампады, день и ночь курятся благоуханія. На мѣстѣ Соломонова храма теперь возвышаются двѣ мечети: одна изъ нихъ Омарова, превосходное зданіе арабскаго зодчества. Храмъ Тайной Вечери обращенъ въ мечеть. Въ ближ-

нихъ окрестностяхъ Іерусалима находятся многія священныя для христіанъ мѣста: Масличная гора, гдѣ Спаситель изрекъ своимъ ученикамъ молитву «Отче нашъ» и вознесся на небо; у подошвы этой горы — *Геѳсиманія*, гдѣ онъ былъ преданъ Іудою; далѣе къ востоку *Виѳанія*, гдѣ Іисусъ Христосъ воскресилъ Лазаря. Во время крестовыхъ походовъ, въ 1099 году, крестоносцы отняли Іерусалимъ у Сарацыновъ, но владѣли имъ очень недолго. Недалеко отъ Іерусалима—*Виѳлеемъ*, большая деревня, мѣсто рожденія Іисуса Христа. Пещера, гдѣ родился Спаситель, изсѣчена изъ камня, одѣта мраморомъ и освѣщена тридцатью пятью серебряными лампадами. Жители этой деревни выдѣлываютъ крестики изъ перламутровыхъ раковинъ и продаютъ богомольцамъ, приходящимъ для поклоненія священнымъ мѣстамъ; число ихъ каждый годъ простирается до 5,000. На востокъ отъ Виѳлеема—*Мертвое море* или *Асфальтовое озеро;* берега этого озера совершенно безплодны: здѣсь не растетъ ни одно растеніе и, кажется, въ водѣ не водится рыба.

АРАВІЯ.

Изъ Средиземнаго моря, черезъ песчаный *Суэзскій перешеекъ*, —въ *Аравійскій заливъ*. На востокъ отъ Аравійскаго залива (Чермнаго моря)—полуостровъ *Аравія*, который раздѣляется на много мелкихъ независимыхъ государствъ. Сѣверъ Аравіи занимаетъ *Сирійская пустыня*, въ которой кочуютъ Бедуины. Бедуинами называются кочующіе Аравитяне. На западъ отъ Сирійской пустыни — *Синайская*, занимающая почти весь промежутокъ отъ Средиземнаго моря до сѣверныхъ оконечностей Аравійскаго залива. Къ югу отъ Синайской пустыни находятся двѣ

горы: *Синай*, на которой Богъ далъ Моисею заповѣди, и *Хоривъ*, гдѣ Богъ явился Моисею и велѣлъ ему вывести Іудеевъ изъ Египетскаго плѣна. При подошвѣ Хорива, въ плодоносной равнинѣ, находится Греческій монастырь св. Екатерины. Нападенія Аравитянъ заставили задѣлать ворота въ монастырь стѣною, и съѣстные припасы и даже людей подымаютъ въ кузовахъ по канату. Страна *Хеджазъ*, лежащая по западному берегу Аравійскаго залива, состоитъ изъ песчанаго сухаго морскаго берега и гористыхъ странъ; она получаетъ съѣстные припасы изъ Египта. Около береговъ до самаго пролива Бабъ-эль-Мандебскаго, море покрыто коралловыми скалами, которыя препятствуютъ мореплаванію. Въ этой странѣ, которая зависитъ отъ Турецкаго султана, два священные города для магометанъ. *Медина* считается главною крѣпостью въ Хеджазѣ. Арабское слово — Медина означаетъ городъ; мусульмане даютъ ему до 95 именъ, означающихъ его святость, а чаще называютъ городомъ пророка; потому-что Магометъ здѣсь нашелъ себѣ убѣжище, когда принужденъ былъ бѣжать изъ Мекки, и жилъ въ Мединѣ до самой своей смерти. Въ здѣшней великолѣпной мечети, которой своды поддерживаются 226 колоннами, украшенными драгоцѣнными каменьями и золотыми надписями, находится гробница Магомета. Въ этотъ, по выраженію Арабовъ, «блестящій городъ» приходитъ много богомольцевъ. *Джидда*, первый городъ въ Аравіи по торговлѣ, гавань Мекки. На западъ отъ Джидды — *Мекка*, въ безплодной долинѣ. Мекка — родина Магомета; каждый магометанинъ считаетъ обязанностію посѣтить это мѣсто, и потому всякій годъ приходитъ множество богомольцевъ караванами изъ Турціи, Египта, сѣверной Африки, Персіи, Индустана и Аравіи; ихъ собирается до 30,000, но большая часть для торговли. Предметъ особеннаго бла-

гоговѣнія магометанъ — мечеть Кааба, четыреугольное зданіе съ башнями до 34 футовъ высоты. Магометане вѣруютъ, что этотъ храмъ построенъ Авраамомъ. Кааба отворяется только два раза въ годъ и мало богомольцевъ имѣютъ счастіе входить въ нее; а только съ благоговѣніемъ смотрятъ на нее, обходятъ семь разъ кругомъ, молятся и цѣлуютъ черный камень, вдѣланный въ стѣнѣ; этотъ камень, по ихъ вѣрованію, принесенъ съ неба ангелами. На двѣ трети высоты Кааба обита снаружи черною шелковою матеріею, которая присылается изъ Каира и на которой вышиты золотыми буквами слова изъ корана: *одинъ есть Богъ и Магометъ его пророкъ;* а внутри стѣны обиты красною шелковою матеріею, присылаемою каждый годъ изъ Константинополя. Вокругъ Каабы возвышаются мѣдныя колоннады съ серебряными лампадами. На востокъ отъ Хеджаза — *Неджедъ,* страна, занимающая всю внутренность Аравійскаго полуострова. Она очень мало извѣстна; знаемъ только, что она прорѣзана горами, состоитъ изъ мало-плодородныхъ равнинъ, нѣсколькихъ плодоносныхъ долинъ и множества необитаемымъ пустынь. Жители — воинственные и составляютъ особенную секту Вехабитовъ. Въ юго-западномъ углу Аравіи—страна *Іеменъ* зависящая отъ Турецкаго султана. *Мокха,* при Чермномъ морѣ, отпускаетъ кофе, которымъ славится здѣшняя страна. Проѣхавъ Бабъ-эль-Мандебскимъ проливомъ и по Аравійскому морю, мы въѣдемъ въ *Ормузскій проливъ.* Страна *Оманъ* занимаетъ юго-восточную часть Аравіи; въ ней — имаматъ *Маскатъ* съ столицею *Маскатъ,* портовымъ и укрѣпленнымъ городомъ. Здѣсь складочное мѣсто товаровъ, ввозимыхъ изъ Индіи въ Персидскій заливъ; центръ торговли жемчугомъ, который ловится около группы островов *Багрейнъ,* въ Персидскомъ заливѣ.

На сѣверо-западъ отъ Омана, вдоль западнаго берега Персидскаго залива, страна *Лахса* съ городомъ *Лахса*, резиденціею сильнаго шейха. Замѣчательно, что здѣсь времена года совершенно противуположны временамъ года на западномъ берегу Аравіи: когда здѣсь дождь, на другомъ берегу засуха.

АЗІЯТСКАЯ ТУРЦІЯ.

Въ Персидскій заливъ впадаетъ рѣка *Шатъ-эль-Арабъ*, на которой *Бассора*, укрѣпленный и торговый городъ; рѣка Шатъ-эль-Арабъ составляется изъ рѣкъ Тигра и Евфрата. На Тигрѣ — *Багдадъ*, одинъ изъ самыхъ промышленныхъ и торговыхъ городовъ въ Оттоманской Азіи; центръ торговли съ Персіею, Туркестаномъ, Аравіею и Индіею. Онъ окруженъ крѣпкою и высокою стѣною, широкими и глубокими рвами; улицы узки и грязны. Окрестности Багдада усѣяны развалинами городовъ Греческихъ, Римскихъ, Персидскихъ и Арабскихъ; здѣсь замѣтны слѣды каналовъ, находятъ идоловъ и даже развалины древнихъ зданій. Страна, орошаемая рѣками Тигромъ и Евфратомъ, считается колыбелью человѣческаго рода. Здѣсь возвышались славные города: Вавилонъ, Селевкія, Ктезифонъ и Багдадъ, которые были столицами имперій: Вавилонской, Ассирійской, Парѳянской и Арабской. Вавилонъ, который, по словамъ Геродота, Греческаго историка, былъ первымъ городомъ въ свѣтѣ и славился своими роскошными набережными, бронзовыми воротами, висячими садами, храмомъ Белу, своею необыкновенною обширностію и многочисленными дворцами, представляетъ теперь однѣ только безобразныя развалины. Онъ былъ построенъ по обоимъ берегамъ Евфрата. На восточномъ берегу обращаютъ вниманіе

на холмъ, называемый Арабами страною Алказаръ или дворцомъ; здѣсь, кажется, былъ дворецъ, построенный Навуходоносоромъ, гдѣ умеръ Александръ Великій. Подлѣ, замѣтны остатки стѣны, которая, вѣроятно, служила основаніемъ для висячихъ садовъ. Эти различныя развалины составляютъ длинные корридоры, которые служатъ убѣжищемъ львамъ и другимъ хищнымъ звѣрямъ. На западномъ берегу самыя величественныя развалины называются жителями *Бирсъ-Нембродъ*. По всѣмъ вѣроятностямъ это Вавилонская башня, которая, подъ именемъ храма Белу, занимала обширную площадь во времена Александра Великаго. Здѣсь живутъ одни только дикіе звѣри. Вавилонъ, бывшій столицею Халдеи, потерялъ свою значительность, когда Халдея сдѣлалась Персидскою провинціею. Александръ Великій хотѣлъ сдѣлать его еще великолѣпнѣе прежняго; но вскорѣ умеръ и Селевкъ, сдѣлавшись владѣтелемъ Месопотаміи, основалъ въ сосѣдствѣ его, на западномъ берегу Тигра, городъ Селевкію. Въ послѣдствіи Парѳянскіе цари основали на восточномъ берегу городъ Ктезифонъ. Во времена Траяна Вавилонъ еще былъ населенъ и онъ могъ видѣть комнату, въ которой умеръ Александръ Великій. Но вскорѣ онъ совершенно опустѣлъ; со всѣхъ сторонъ набѣжали дикіе звѣри и здѣсь-то, на развалинахъ Вавилона, Персидскіе цари забавлялись охотою. Города Селевкія и Ктезифонъ существовали до VII вѣка по Р. Х.; но по основаніи Багдада и другихъ сосѣднихъ городовъ они совершенно уничтожились. *Мосулъ* на Тигрѣ съ кисейными (мусселиновыми) фабриками. Въ окрестностяхъ его полагаютъ развалины *Ниневіи*, бывшей долгое время столицею Ассирійской монархіи. На западъ отъ Мосула—страна *Курдистанъ* (Ассирія), населенная Курдами, народомъ Татарскаго племени. *Діарбекиръ*, также на Тиг-

рѣ, большой и хорошо выстроенный городъ въ плодоносной странѣ.

ВОПРОСЫ ДЛЯ ПОВТОРЕНІЯ.

Какія моря омываютъ полуостровъ Малую Азію или Левантъ? Какія моря омываютъ Аравію? Назовите торговыя гавани на Черномъ морѣ, Архипелагѣ и Средиземномъ морѣ?

Назовите города священные для христіанъ? для магоме танъ?

Какая рѣка впадаетъ въ Персидскій заливъ?

Гдѣ находятся города: Смирна? Бассора? Ангора? Халебъ (Алеппо?) Мокха? Тарабосанъ? Багдадъ? Дамаскъ? Мекка? Іерусалимъ? и такъ далѣе.

АЗІЯТСКАЯ ТУРЦІЯ.

Границы. Азіятская Турція окружена Дарданельскимъ проливомъ, Мраморнымъ моремъ, Контстантинопольскимъ проливомъ, Чернымъ моремъ, Россіею (Закавказьемъ), Персіею, Персидскимъ заливомъ, Аравіею, Средиземнымъ моремъ и Архипелагомъ.

Поверхность: Азіятская Турція—страна гористая: по Малой Азіи проходитъ *Тавръ*; вдоль Средиземнаго моря съ сѣвера на югъ *Сирійскія горы*, между которыми Ливанъ славный въ древности своими кедрами, и *Армянскія* горы въ Арменіи.

Моря: Средиземное море, Архипелагъ, Мраморное, Черное, Персидскій заливъ.

Проливы: Константинопольскій, соединяющій Черное море съ Мраморнымъ и Дарданельскій — Мраморное съ Архипелагомъ.

Рѣки: въ Персидскій заливъ: Шатъ-эль-Арабъ, составляющійся изъ Тигра и Евфрата.

Озера: Ванъ и Мертвое море.

ГОРОДА.

Торговыя гавани: на Черномъ морѣ — Тирабосанъ; на Константинопольскомъ проливѣ Скутари; на Архипелагѣ Смирна; при Средиземномъ морѣ: Триполь, Акра.

Мануфактурные города: Ангора, Діарбекиръ, Мосулъ, Дамаскъ, Багдадъ.

Внутренніе торговые города: Бассора на Шатъ-эль-Арабѣ; Халебъ (Алеппо).

Священныя мѣста для христіанъ: Іерусалимъ, Назаретъ, Виѳлеемъ.

АРАВІЯ.

Границы: Аравія окружена Египтомъ, Азіятскою Турціею, Персидскимъ заливомъ, Индійскимъ океаномъ и Чермнымъ моремъ или Аравійскимъ заливомъ.

Поверхность: Аравія представляетъ, за исключеніемъ узкихъ равнинъ по берегамъ, плоскую возвышенность. Она состоитъ большею частію изъ песчаныхъ пустынь и степныхъ пространствъ. Внутренность ея малоизвѣстна; но полагаютъ, что она прорѣзана рядами горъ.

Моря: Чермное море или Аравійскій заливъ, Аравійское море, часть Индійскаго океана, Персидскій заливъ.

Проливы: Бабъ-эль-Мандебскій, соединяющій Аравійское море съ Аравійскимъ заливомъ и Ормузскій — Индійскій океанъ съ Персидскимъ заливомъ.

Рѣки: Евфратъ по границамъ.

Города священные для магометанъ: Мекка и Медина.

Торговыя гавани: Джидда, Маскатъ.

ПЕРСІЯ.

На востокъ отъ Діарбекира—озеро *Урмія*, самое большое въ Персіи. Туземцы эту страну называютъ *Ираномъ*; ею управляетъ шахъ съ деспотическою властію. На сѣ-

веро-востокъ отъ озера Урміи — городъ *Тебризъ*, съ шелковыми и хлопчато-бумажными фабриками, замѣчательною цитаделью и арсеналомъ, устроеннымъ по-Европейски. На юго-востокъ отъ Тебриза — *Туркменчай*, гдѣ, въ 1828 году, заключенъ былъ между Россіею и Персіею миръ, по которому Россія получила ханства: Эриванское и Нахичеванское. На юго-востокъ отъ Тебриза, близъ Каспійскаго моря, — *Бальфрушъ*, третій городъ въ Ирапѣ. На юго-западъ отъ него столица Персіи, *Тегеранъ*, обыкновенная резиденція шаха. Этотъ городъ построенъ посреди хорошо обработанной равнины, усѣянной многими деревнями; дома здѣсь изъ глины, какъ вообще во всѣхъ Персидскихъ городахъ. Лѣтомъ Дворъ и многіе жители уѣзжаютъ изъ города по причинѣ несноснаго жара и дурнаго воздуха. Тегеранъ окруженъ стѣною, а въ срединѣ его дворецъ шаха, замѣчательный обширностію и садами. Недалеко отъ него — *Султанія*, лѣтняя резиденція шаха. На юго-западъ отъ Тегерана — *Хамаданъ*, близъ развалинъ Экбатаны, славной столицы Мидіи. На югъ отъ Тегерана — городъ *Испаганъ*, бывшій столицею Персіи до опустошенія его Афганистанцами; теперь второй городъ въ Персіи. Здѣсь много превосходныхъ зданій, которыя украшали прежнюю столицу; изъ нихъ болѣе замѣчательны: обширный дворецъ и базаръ Аббаса. Этотъ базаръ — крытая улица въ длину около трехъ верстъ, освѣщаемая сверху куполами. На юго-западъ отъ Испагана, близъ города *Шустера* — развалины *Сузы*, славной резиденціи Персидскихъ царей до Александра Македонскаго. Посреди этихъ печальныхъ пустынь, гдѣ раздаются только крики гіены и рыканіе львовъ, находится гробница пророка Даніила; сюда Евреи приходятъ на поклоненіе. На югъ отъ Испагана — *Ширазъ*, въ окрестностяхъ котораго на-

ходятся гробницы Сади и Гафиса, славныхъ восточныхъ писателей; къ памятнику Сади жители Шираза обыкновенно ходятъ гулять.

Недалеко отъ Шираза, на сѣверо-востокъ, лежатъ развалины *Персеполиса*, древней столицы Персіи. То мѣсто, гдѣ, вѣроятно, стоялъ дворецъ, сожженный Александромъ Македонскимъ, Персы называютъ Чильминаръ, т. е. сорокъ колоннъ. Развалины возвышаются въ видѣ амѳитеатра и образуютъ нѣсколько террасъ, поднимающихся одна надъ другою. На каждой террасѣ остатки портиковъ, развалины зданій и комнатъ; стѣны покрыты барельефами и надписями. Можно представить, какія печальныя и трогательныя мысли возбуждаютъ въ душѣ путешественника эти остатки древняго величія, когда онъ смотритъ съ высокой горы, у подошвы которой разсѣяны эти развалины!

БЕЛУДЖИСТАНЪ.

На юго-востокъ отъ Шираза — *Келатъ*, самый торговый городъ въ союзѣ Белуджіевъ, господствующаго народа въ Белуджистанѣ. Эта страна состоитъ изъ нѣсколькихъ отдѣльныхъ ханствъ, изъ которыхъ нѣкоторыя зависятъ отъ Келатскаго хана.

АФГАНИСТАНЪ.

На сѣверъ отъ Белуджистана — *Афганистанъ*, состоящій изъ нѣсколькихъ отдѣльныхъ владѣній; изъ нихъ замѣтимъ: *Кабулъ* съ главнымъ городомъ *Кабулъ*, который построенъ въ прелестномъ мѣстоположеніи, и *Кандагаръ*, съ важнымъ торговымъ городомъ *Кандагаръ*. На востокъ отъ Кабула — *Гератъ*, главный городъ государства *Герата*.

ТУРКЕСТАНЪ (ТУРАНЪ).

На сѣверо-востокъ отъ Герата, посреди очень плодоносной равнины,—*Бухара*, столица ханства *Бухаріи*, самаго богатаго, населеннаго и могущественнаго въ Туркестанѣ. Въ Бухарѣ улицы извилистыя, узкія и грязныя; въ домахъ окна на дворъ, а на улицу однообразныя, стѣны. Изъ зданій самое замѣчательное—дворецъ хана, построенный на возвышеніи и окруженный высокою стѣною. Городъ также окруженъ стѣною съ круглыми башнями. Бухара — главный рынокъ торговыхъ народовъ Азіи. На востокъ отъ него—*Самаркандъ*, бывшая столица завоевателя Тамерлана. Извѣстно, что онъ хотѣлъ сдѣлать Самаркандъ первымъ городомъ въ свѣтѣ и призвалъ изъ всѣхъ Азіятскихъ странъ самыхъ искусныхъ ремесленниковъ. Гробница Тамерлана и его семейства очень хорошо сохранилась; остатки этого завоевателя покоятся подъ высокимъ куполомъ, котораго стороны украшены агатами. На сѣверо-западъ отъ Бухары — *Хива*, на каналѣ изъ рѣки *Аму-Дерьи*. Этотъ городъ—столица *Хивы*, самаго обширнаго ханства во всемъ Туркестанѣ; но почти все оно состоитъ изъ степей. Рѣка Аму-Дерья (въ древности Оксусъ) впадаетъ въ Аральское озеро, въ которое течетъ таже рѣка *Сыръ-Дерья*. Между Аральскимъ озеромъ и Каспійскимъ моремъ кочуютъ *Туркоманы* (Туркменцы). По рѣкѣ Сыръ-Дерьи также кочуютъ лѣтомъ, а зимою живутъ осѣдло *Каракалпаки*, которые находятся въ зависимости отъ Хивинскаго хана. На сѣверъ отъ Сыръ-Дерьи кочуютъ *Киргизъ-Кайсаки*, которые находятся подъ властію многихъ султановъ, состоящихъ подъ покровительствомъ то Россіи, то Китая. Степи, гдѣ кочуютъ Киргизъ-Кайсаки лѣтомъ сгараютъ отъ зноя, и только однѣ тропинки, ведущія къ озеру или колодцу,

оживлены обитателями дикихъ пустынь. Недалеко отъ Сыръ-Дерьи — *Хокандъ*, столица ханства *Хокандъ*, по населенію втораго въ Туркестанѣ. Хокандъ, промышленный и торговый городъ, кажется, такъ же великъ и столько же населенъ, какъ и Бухара. *Ташкендъ* самый торговый городъ въ Туранѣ. Сыръ-Дерья выходитъ изъ горъ *Тянь-Шань*, или *Небесныхъ горъ*, въ Китайской имперіи. На юго-западъ отъ этихъ горъ проходитъ хребетъ *Гинду-Ку*, отдѣляющій Туркестанъ отъ Восточной Индіи.

ВОПРОСЫ ДЛЯ ПОВТОРЕНІЯ.

Назовите ханства Турана съ столицами? столицу Персіи?

Какія рѣки впадаютъ въ Аральское озеро?

Отыщите на картѣ: Бухару? Тегеранъ? Хиву? Кабулъ? Тебризъ? и т. д.

ПЕРСІЯ или ИРАНЪ.

Границы: Персія окружена, Россіею, Каспійскимъ моремъ, Тураномъ, Афганистаномъ, Белуджистаномъ, Индѣйскимъ океаномъ, Персидскимъ заливомъ и Азіятскою Турціею.

Поверхность. Большая часть Ирана представляетъ возвышенную площадь, которую ограничиваютъ: на сѣверѣ *Эльбурсъ* и его продолженіе *Гинду-Ку*; на западѣ Армянскія горы; на югѣ цѣпи горъ, подъ разными названіями, идущія въ юго-восточномъ направленіи до Персидскаго залива.

Моря: Персидскій заливъ; *проливъ* — Ормузскій.

Озера: Каспійское море, Урмія.

Рѣки: Евфратъ.

ГОРОДА:

Столица Персіи — Тегеранъ.

Торговыя гавани: *Абушеръ* при Персидскомъ заливѣ; *Бендеръ-Абасси* при Ормузскомъ проливѣ; *Рештъ* при Каспійскомъ морѣ.

ТУРКЕСТАНЪ или ТУРАНЪ:

Границы: Туркестанъ окруженъ Россіею, Китайскою имперіею, Афганистаномъ, Персіею и Каспійскимъ моремъ.

Поверхность. Туркестанъ состоитъ большею частію изъ равнины, покатой къ Каспійскому морю; восточныя и южныя части прорѣзаны отрогами *Мустага, Болоръ-тага, и Гинду-Ку*.

Озера: Каспійское море и Аральское съ рѣками: Сыръ-Дерья и Аму-Дерья.

ГОРОДА.

Бухара — столица ханства Бухаріи.

Хива — ст. ханства Хивы, Хокандъ — ст. ханства Хокандъ; торговый городъ *Ташкендъ*.

ВОСТОЧНАЯ ИНДІЯ (ОСТЪ-ИНДІЯ).

Рѣка *Индъ*, или *Синдъ*, выходитъ изъ сѣвернаго склона *Гималайскаго* хребта и впадаетъ въ *Оманскій* заливъ (Аравійское или Персидское море).

АНГЛІЙСКІЯ ВЛАДѢНІЯ ВЪ ИНДУСТАНѢ.

На востокъ отъ Инда — *Кашемиръ*, или *Серинагаръ*, т. е. жилище счастія, промышленный и населенный городъ, славный пріятностію климата и превосходными шалями. На югъ отъ него — *Лагоръ*, главный городъ провинціи Пенджаба. Въ окрестностяхъ его находится одинъ изъ лучшихъ восточныхъ садовъ; въ немъ удивляются тремъ великолѣпнымъ террасамъ и каналу, который наполняетъ 450 фонтановъ; они освѣжаютъ атмосферу. *Хейдерабадъ*, на островѣ рѣки Инда, укрѣпленный городъ, производитъ значительную торговлю. На западъ отъ главныхъ устьевъ Инда *Карачи*, гавань, которая торгуетъ

съ Афганистаномъ, Пенджабомъ, Персіею, Белуджистаномъ и Индустаномъ. Отъ устья Инда поѣдемъ около береговъ полуострова — по эту сторону Ганга или Индустана.

Проѣхавъ мимо полуострова *Гузерата*, мы остановимся въ небольшемъ портѣ — *Суратѣ*, недалеко отъ устья рѣки *Тапти*. Здѣсь набожные Индусы построили обширную богадѣльню для обезьянъ, черепахъ, клоповъ и другихъ вредныхъ животныхъ. Суратъ — славный рынокъ востока, но большая часть торговли перешла въ *Бомбей*. Суратъ находится въ *Бомбейскомъ президентствѣ*, составляющемъ часть *Англо-Индійской имперіи*. Компанія Англійскихъ купцовъ, получившая право монопольной торговли въ 1600 году, мало-по-малу увеличивала свои владѣнія въ В. Индіи. Эта компанія, извѣстная подъ именемъ *Англійской Остъ-Индской компаніи*, при помощи небольшаго войска, завоевала одну изъ самыхъ богатыхъ имперій. Владѣнія ея раздѣлялись на посредственныя и непосредственныя. Посредственныя или вассальныя владѣнія большею частію платили дань компаніи; непосредственныя управлялись чиновниками, назначаемыми компаніею и раздѣлялись на президенства: Бенгальское, Мадрасское, и Бомбейское. Теперь Англійское правительство принимаетъ въ свое управленіе всѣ земли, зависящія отъ Англійской Остъ-Индской компаніи. На югъ отъ Сурата, на островѣ, — *Бомбей*, г. г. Бомбейскаго президенства, складочное мѣсто товаровъ Индіи, Персіи и Аравіи. Вообще этотъ городъ хорошо выстроенъ. Гавань его — лучшая и самая безопасная на всемъ западномъ берегу Индустана. По торговлѣ Бомбей уступаетъ только Калькуттѣ, а по каботажной (или береговой) и по количеству кораблей даже превосходитъ и этотъ городъ. Недалеко отъ Бомбея — не-

большіе острова: *Сальсета* и *Елефантина*, замѣчательные древними обширными храмами, изсѣченными въ скалѣ. На юго-востокъ отъ Бомбея—*Пунна*, прекрасно выстроенный городъ; улицы широкія, и странно, что всѣ носятъ имя одного изъ Индійскихъ божествъ.

На юго-востокъ отъ него—*Беджапуръ*, нѣкогда прекрасная столица могущественной магометанской имперіи, Беджапура, нынѣ представляетъ груды развалинъ; между ними возвышается нѣсколько великолѣпныхъ зданій, по которымъ можно судить о величіи Пальмиры Деккана. Мавзолей султана Ибрагима II—чудесный памятникъ, покрытый надписями, изваянными съ удивительнымъ искуствомъ. Можно сказать, что все это зданіе — прекрасная страница богатаго и роскошнаго Арабскаго манускрипта; предполагаютъ, что на немъ изваянъ весь коранъ.

На юго-востокъ отъ Бомбея—*Хейдерабадъ*, столица государства *Деккана* и резиденція государя, который имѣетъ титулъ низама. Декканъ самое обширное изъ вассальныхъ владѣній Англичанъ. Въ окрестностяхъ Хейдерабада—*Голконда*, прежняя столица, производившая большой торгъ алмазами. На югъ отъ нея въ рѣкѣ *Паннарѣ* богатыя копи алмазовъ. На сѣверъ отъ Деккана—*Нагпуръ*, главный городъ государства *Нагпуръ;* а на югъ—*Майсуръ*, съ главнымъ городомъ *Майсуръ*. На юго-западъ отъ Майсура—*Каликутъ*, на *Малабурскомъ* берегу. Къ этому городу присталъ въ 1498 году Васко-де-Гама, знаменитый мореплаватель, открывшій морскій путь въ Индію. На западъ отъ Каликута—*Лакедивскіе* острова и на югъ отъ нихъ—*Малдивскіе*.

Обогнувъ мысъ *Коморинъ*, южную оконечность Индустана, проѣдемъ мимо острова *Цейлона*, славнаго драгоцѣнными камнями и ароматическими растеніями; онъ принадлежитъ Англичанамъ. *Коломбо*, главный городъ Цей-

лона, болѣе похожъ на Европейскій, нежели на Индійскій городъ. На восточномъ берегу Цейлона — *Тринкомали*, торговая гавань. Между Цейлономъ и *Коромандельскимъ* берегомъ лежитъ множество острововъ и скалъ; Арабы называютъ это мѣсто Адамовымъ мостомъ, потому что оно служитъ, такъ сказать, проходомъ съ материка на островъ, куда, по мнѣнію мусульманъ, удалился Адамъ по изгнаніи изъ рая. На Коромандельскомъ берегу, въ Мадрасскомъ президентствѣ, на рѣкѣ *Кавери—Тричинапала*, большой и укрѣпленный военный городъ Англичанъ. Близъ него островъ *Серингамъ*, замѣчательный обширнымъ пагодомъ (храмомъ). Башни, ворота и внутренность множества зданій украшены скульптурою. Онъ состоитъ изъ семи круговъ; каждый обнесенъ стѣною въ 25 футовъ высоты; промежутки между стѣнами до 350 футовъ. На сѣверъ отъ устья Кавери—*Пондишери*, главный городъ Французскихъ владѣній въ Азіи. *Мадрасъ*—главный городъ Мадрасскаго президентства, построенный вдоль берега, съ довольно красивыми улицами и многими зданіями, замѣчательными по своей архитектурѣ. Этотъ городъ представляетъ странную смѣсь пагодовъ, минаретовъ, мечетей, домовъ съ плоскими крышами и садомъ. Онъ раздѣленъ на двѣ части: бѣлый городъ и черный. Посреди бѣлаго города возвышается крѣпость *Сентъ-Джоржъ*, одно изъ укрѣпленныхъ мѣстъ въ В. Индіи. Мадрасъ по торговлѣ уступаетъ только Калькуттѣ и Бомбею. На сѣверъ отъ Мадраса — *Мазулипатамъ*, съ лучшею гаванью на Коромандельскомъ берегу, на рукавѣ рѣки *Кришны*. Эта рѣка—самая богатая въ В. Индіи алмазами и другими драгоцѣнными камнями. Въ Бенгальскій заливъ впадаетъ главная рѣка въ Индіи — *Гангъ*. На рукавѣ ея *Гугли—Калькутта*, главный городъ Бенгальскаго президентства и всѣхъ Англійскихъ владѣній

въ Азіи. Этотъ городъ можно раздѣлить на двѣ части: черный городъ, гдѣ живутъ Индусы, дурно выстроенъ, съ узкими и грязными улицами; а бѣлый, гдѣ живутъ Англичане и Европейцы, отличается красивыми и богатыми зданіями. Здѣшній ботаническій садъ едва ли не лучшій внѣ Европы. Хотя въ Калькуттѣ живетъ много Индусовъ и другихъ Азіятскихъ народовъ; однако есть всѣ заведенія и даже почти всѣ удовольствія большихъ Европейскихъ городовъ. Подлѣ Калькутты — *Фортъ-Вилліамъ*, важная крѣпость въ В. Индіи, отличается правильностью и красотою постройки. Въ 1717 году Калькутта была еще деревнею и въ одно столѣтіе сдѣлалась однимъ изъ самыхъ богатыхъ, населенныхъ и торговыхъ городовъ Азіи. Недалеко отъ Калькутты — городъ *Чандернагоръ*, колонія Французовъ. На сѣверъ отъ Калькутты — *Муршедабадъ*, большой и промышленный городъ.

Недалеко отъ него развалины обширнаго города *Гура*; онъ занималъ до 60 квадр. географическихъ миль; на мѣстѣ его разбросано много деревень. Остатки зданій цѣлые два вѣка были употребляемы для постройки и украшенія нѣсколькихъ городовъ. Между развалинами: хорошо сохранился обелискъ въ четыре этажа; замѣтны слѣды цитадели, которая была в окружности четыре мили: уцѣлѣвшія укрѣпленія до 60 футовъ въ вышину; золотая мечеть, превосходное зданіе, нѣкогда покрытое мраморомъ, и другія древности.

На рукавѣ Ганга — *Дакка*, съ многочисленными и цвѣтущими фабриками, особенно кисейными. Поднимаясь вверхъ по Гангу, замѣтимъ слѣдующіе города: *Монхиръ*, который, по множеству стальныхъ и оружейныхъ фабрикъ, Англичане называютъ *Бирмингамомъ; Патна* съ хлопчато-бумажными фабриками и заводами опіума, *Банаресъ*; самый многолюдный городъ въ Индіи.

Дома здѣсь очень высоки: нѣтъ ни одного менѣе двухъ

этажей, большая часть въ три и многіе въ пять и въ шесть; они украшены галлереями и окнами съ балконами. Самыя видныя части дома разрисовываются изображеніями людей, буйволовъ, слоновъ, боговъ и богинь. Буйволы, посвященные божеству Сивѣ, и ручные, какъ собаки, смѣло разгуливаютъ по улицамъ; между тѣмъ какъ обезьяны лазаютъ по кровлямъ домовъ и храмовъ. Въ Бенаресъ собирается множество богомольцевъ изъ всѣхъ частей Индіи; храмовъ много, но они большею частію очень малы; многіе изъ нихъ совершенно покрыты скульптурными изображеніями цвѣтовъ, животныхъ и пальмовыхъ вѣтвей. По торговлѣ алмазами и другими драгоцѣнными камнями Бенаресъ первый городъ въ Азіи.

Аллахабадъ, первый военный городъ въ В. Индіи: цитадель его считается неприступною. Индусы называютъ его, *царицею священныхъ городовъ*; сюда собирается каждый годъ множество богомольцевъ. На сѣверо-западъ отъ Аллахабада—*Лукновъ*. Здѣсь множество слоновъ: богатые люди держатъ ихъ столько, сколько позволяютъ ихъ средства. Ихъ обвѣшиваютъ богатыми тканями и употребляютъ въ разныхъ церемоніяхъ и торжественныхъ случаяхъ.

ГОСУДАРСТВО НИПАЛЪ.

На востокъ отъ Лукнова—*Катманду*, столица *Нипала*, независимаго государства, по сѣвернымъ границамъ котораго проходитъ самый высокій хребетъ горъ въ свѣтѣ — *Гималайя*. Въ немъ самыя высокія горы: *Эверестъ* и *Давалагири* (4,000 саж. надъ уровнемъ моря).

АНГЛІЙСКІЯ ВЛАДѢНІЯ ВЪ ИНДУСТАНѢ.

На рѣкѣ *Джумнѣ*, впадающей въ Гангъ, — *Агра* и *Дели*, бывшія богатыя резиденціи Великихъ Моголовъ.

Въ Агрѣ большая часть великолѣпныхъ зданій, которыя дѣлали ее однимъ изъ прекрасныхъ городовъ въ Азіи, разрушена и лежитъ въ развалинахъ; между прежними великолѣп-

ными зданіями особенно заслуживаетъ вниманія славный мавзолей, построенный шахомъ Джиганомъ. Это — четыреугольникъ, котораго стѣны изъ мрамора; по угламъ минареты превосходной архитектуры покрыты также мраморомъ; въ срединѣ также изъ мрамора возвышается обширный куполъ, котораго діаметръ 70 футовъ. Здѣшніе славные сады, *Шалинаръ*, которыхъ устройство стоило около 24 милліоновъ рублей, почти совершенно разрушены. Главная мечеть, лучшій магометанскій храмъ въ Индіи, украшена великолѣпными куполами и двумя минаретами; подлѣ мечети пробуравленъ въ скалѣ чрезвычайно глубокій колодецъ, чтобы имѣть въ изобиліи воду, необходимую для омовеній.

ГОСУДАРСТВО ГВАЛІОРЪ (СИНДІЯ).

На югъ отъ Агры — *Гваліоръ*, столица независимаго государства *Гваліора*, неприступная крѣпость. Въ нее можно взойти только по лѣстницѣ, изсѣченной въ скалѣ и защищаемой бастіонами. *Уджейнъ* славится въ Индіи училищами и обсерваторіею, чрезъ которую Индусы проводятъ первый меридіанъ. Изъ Агры спустимся къ устью рѣки *Ганга*.

ИНДУ — КИТАЙ.

(ИНДІЯ ЗА ГАНГОМЪ).

Гангъ впадаетъ въ *Бенгальскій* заливъ многими рукавами и вмѣстѣ съ рукавами *Брахмапутры* образуетъ обширную дельту, которая большею частію состоитъ изъ болотистыхъ низменностей, покрытыхъ непроходимымъ лѣсомъ и камышемъ. *Брахмапутра* проходитъ по Англійскимъ владѣніямъ въ Инду-Китаѣ.

БИРМАНСКАЯ ИМПЕРІЯ.

Далѣе на юго-востокъ въ Бенгальскій заливъ впадаетъ

рѣка *Иравади*, проходящая по *Бирманской* имперіи. На ней—*Ава*, столица имперіи, обширный, но малопаселенный городъ съ множествомъ храмовъ. Недалеко отъ Авы, также на Иравади: 1) *Сайгангъ*, съ безчисленнымъ множествомъ древнихъ и новыхъ храмовъ, которые построены и въ самомъ городѣ и почти на всѣхъ вершинахъ окрестныхъ холмовъ; большая часть изъ нихъ украшена вызолоченными шпицами и кровлями; 2) *Умерапура*, бывшая, также какъ и Сайгангъ, столицею имперіи.

Въ этомъ городѣ самое великолѣпное зданіе — храмъ *Араканъ*, украшенный скульптурою и 250 вызолоченными высокими колоннами; каждая изъ нихъ построена изъ одного дерева.

Эти три города такъ близки одинъ къ другому, что ихъ можно принять за одинъ городъ.

АНГЛІЙСКІЯ ВЛАДѢНІЯ ВЪ ИНДУ-КИТАѢ.

На рукавѣ рѣки *Иравади*, близъ ея устья, *Рангунъ*, торговая гавань Англичанъ.

Недалеко отъ него на возвышеніи — славный храмъ Шудагона; это — великолѣпная пирамида въ вышину болѣе 48 саженъ, самое высокое зданіе въ Азіи. По дорогѣ, ведущей къ этому святилищу Буддистовъ, построено множество небольшихъ храмовъ. На сѣверо-востокъ отъ Рангуна— *Пегу*, съ славнымъ храмомъ Шумаду; это также пирамида, въ основаніи осьмиугольная; въ вышину она болѣе 47 саженъ, а окружность основанія 185 саженъ; на вершинѣ, также какъ въ храмѣ Шудагона, родъ зонтика изъ вызолоченнаго желѣза, котораго окружность 8 саженъ. Предполагаютъ, что этотъ храмъ существуетъ до 2,300 лѣтъ.

На востокъ отъ устья Иравади — устье рѣки *Салуэна*, при которомъ — *Эммерстъ-таунъ* (*Amherst-town*), съ отличною гаванью. Это важный городъ Англичанъ въ военномъ и торговомъ отношеніи. Отъ устья Салуэна,

около береговъ независимыхъ владѣній на полуостровѣ *Малаккѣ*, мы доѣдемъ до острова *Принца Валлійскаго*. (На западъ отъ независимой Малакки острова Андаманскіе и Никобарскіе). *Джорджъ-таунъ* (*George-town*), красивый и довольно укрѣпленный городъ Англичанъ на островѣ Принца Валлійскаго, съ гаванью; онъ построенъ въ выгодномъ мѣстѣ для торговли; и потому съ каждымъ годомъ приходитъ въ болѣе цвѣтущее состояніе. Въ Малаккскомъ проливѣ — небольшой островъ *Сингапоръ*, принадлежащій Англичанамъ, съ городомъ *Сингапоромъ*, котораго портъ объявленъ вольною гаванью и посѣщается всѣми приморскими Азіятскими народами. Малаккскій проливъ отдѣляетъ Инду-Китай отъ острова *Суматры*.

СІАМСКОЕ ГОСУДАРСТВО.

Обогнувъ мысъ *Романію*, южную оконечность Инду-Китая, мы въѣдемъ изъ Индійскаго въ Восточный океанъ, часть котораго, *Китайское море*, омываетъ берега Инду-Китая. Китайское море образуетъ заливъ *Сіамскій*, въ который впадаетъ рѣка *Сіамъ* или *Менамъ*. На ней— *Бангкокъ*, столица Сіамскаго государства, съ гаванью и корабельными верфями. Большая часть этого города состоитъ изъ домовъ, построенныхъ на плотахъ вдоль береговъ *Менама*. На сѣверъ отъ него — *Сіамъ*, въ 18 столѣтіи одинъ изъ прекрасныхъ городовъ въ Инду-Китаѣ, съ замѣчательнымъ храмомъ. Этотъ храмъ имѣетъ видъ креста и возвышается на многихъ основаніяхъ, поддерживающихъ 44 пирамиды разной величины. Эти пирамиды оканчиваются или вызолоченнымъ шпицомъ, или вызолоченными куполами.

АНЬНАМСКАЯ ИМПЕРІЯ.

Въ Китайское море впадаетъ рѣка *Мейконъ* (Камбоджа), протекающая по Аньнамской имперіи, которая прежде зависѣла отъ Китая и называлась *Кохинхиною*. На сѣверо-востокъ отъ устья Мейкона — *Сайгунъ*, первый торговый городъ въ имперіи съ обширною цитаделью. Отъ устья Мейкона поднимаясь на сѣверъ по Китайскому морю, доѣдемъ до устья рѣки *Гуэ*, на которой столица Аньнамской имперіи *Гуэ*, съ обширыми укрѣпленіями. Этотъ городъ считается первымъ военнымъ мѣстомъ въ Азіи. Въ здѣшнемъ арсеналѣ хранятся модели всѣхъ пушекъ, употребляемыхъ Европейцами. На здѣшнихъ корабельныхъ верфяхъ строится множество кораблей: одни по Европейски, а другія представляютъ смѣсь Европейскихъ кораблей съ Азіятскими. На сѣверъ отъ Гуэ — заливъ *Тонкинскій*.

ВОПРОСЫ ДЛЯ ПОВТОРЕНІЯ.

Изъ чего состоитъ Восточная Индія? (Остъ-Индія)? какія моря при берегахъ ея?

Какія рѣки впадаютъ въ Индійскій океанъ? въ Бенгальскій заливъ? въ Сіамскій заливъ? въ Китайское море?

Какъ называется самый высокій хребетъ горъ въ свѣтѣ? Самыя высокія горы въ свѣтѣ?

Назовите главные города президентствъ: Бенгальскаго или Калькутскаго? Бомбейскаго и Мадрасскаго? Столицы Бирманской имперіи? Сіамскаго государства? Аньнамской имперіи? Перечислите главныя торговыя гавани Восточной Индіи?

Гдѣ находятся города: Бомбей? Рангунъ? Пондишери? Суратъ? Бенаресъ? Гуэ? Ава? Аллахабадъ? Голконда? Бангкокъ? и т. далѣе.

ВОСТОЧНАЯ ИНДІЯ (ОСТЪ-ИНДІЯ).

Восточная Индія состоитъ изъ двухъ полуострововъ:

полуострова по эту сторону Ганга или Индустана и полуострова по ту сторону Ганга или Инду-Китая.

ИНДУСТАНЪ.

Границы: Индустанъ образуетъ большой треугольникъ, котораго основаніе на сѣверѣ, а вершина на югѣ. На сѣверѣ: Гималайскій хребетъ, который отдѣяетъ его отъ Китайскихъ владѣній; на западѣ: Афганистанъ и Белуджистанъ; на востокѣ: полуостровъ по ту сторону Ганга; на югѣ: Индійскій океанъ.

Поверхность. По сѣверной части Индустана проходятъ самыя высокія на землѣ горы —*Гималайскія*; отъ нихъ отдѣляются на югъ параллельныя цѣпи, которыя постепенно понижаются. Средина полуострова представляетъ высокую площадь, возвышенность *Декканскую*; западный край ея образуютъ *Гатскія горы*, идущія съ сѣвера на югъ параллельно западному берегу, недалеко отъ моря до мыса Коморина.

Моря: Индійскій океанъ съ Бенгальскимъ заливомъ.

Рѣки: Въ Индскій океанъ: Индъ; въ Бенгальскій заливъ: Гангъ съ Джумною и Брахмапутра.

АНГЛІЙСКІЯ ВЛАДѢНІЯ ВЪ ИНДУСТАНѢ.

Главные города: Бенгальскаго президентства—Калькутта на р. Гангѣ: Мадрасскаго—Мадрасъ; Бомбейскаго—Бомбей.

Торговыя гавани: Калькутта, Мадрасъ, Бомбей.

Города на Гангѣ: Калькутта, Патна, Бенаресъ, Аллахабадъ; на Джумнѣ: Дели и Агра.

Государства, платящія дань Англіи:

Нагпуръ съ г. г. Нагпуръ; Декканъ съ г. г. хейдерабадъ.

Владѣнія Французовъ: Пондишери, на Коромандельскомъ берегу, Чандернагоръ на р. Гангѣ.

ИНДУ-КИТАЙ (ПОЛУОСТРОВЪ ПО ТУ СТОРОНУ ГАНГА).

Границы: Инду-Китай окруженъ Бенгальскимъ президентствомъ, Китайскою имперіею, Китайскимъ моремъ, проливомъ Малаккскимъ, Бенгальскимъ заливомъ.

Поверхность. По полуострову по ту сторону Ганга проходятъ съ сѣвера на югъ 5 цѣпей горъ, которыя раздѣляютъ его на четыре длинныя и широкія долины и оканчиваются на югѣ болотистыми низменностями.

Моря: Индійскій океанъ съ Бенгальскимъ заливомъ; Китайское море съ заливами: Тонкинскимъ и Сіамскимъ; *проливъ* Малаккскій, соединяющій Индійскій океанъ съ Восточнымъ океаномъ.

Рѣки: въ Бенгальскій заливъ: Брахмапутра, Иравади, Салуенъ; въ Китайское море: Менамъ и Мейконъ.

Государства: Бирманская имперія — ст. Ава на р. Иравади; Сіамское государство — ст. Бангкокъ; Аньнамская имперія — ст. Гуэ; Владѣнія Англичанъ въ Инду-Китаѣ.

КИТАЙТКАЯ ИМПЕРІЯ.

Близъ Китайскаго моря — *Кантонъ*, большой городъ, защищенный пятью укрѣпленіями и стѣною. Онъ раздѣляется на Китайскій и Татарскій города; улицы прямыя, хорошо вымощенныя и чистыя, но чрезвычайно узкія. Дома въ одинъ этажъ съ двумя или тремя дворами, на которые выходятъ магазины и комнаты, въ которыхъ живутъ женщины. Лучшія зданія — храмы и дома Европейцевъ. По торговлѣ Кантонъ одинъ изъ первыхъ городовъ въ Азіи.

Недалеко отъ Кантона суда различной величины, расположенныя параллельно по рѣкѣ *Да-Цзянъ,* походятъ на большой городъ. Каждый хозяинъ живетъ съ своимъ семействомъ и почти никогда не выходитъ на берегъ. На судахъ устроены гостинницы и ресторацiи; ночью безчисленное множество разноцвѣтныхъ лампъ освѣщаетъ всѣ суда. Можно представить, какой прекрасный видъ представляетъ этотъ городъ, построенный на водѣ!

Изъ Кантона, мимо острова *Формозы*, на которомъ гавань *Тхайванъ-Фу* открыта Европейцамъ, и у котораго оканчивается Китайское море, — къ городу *Фучжеу-фу*, лежащему недалеко отъ моря. Это — одинъ изъ самыхъ населенныхъ и большихъ городовъ Китая, замѣчательный торговлею и мостомъ, поддерживаемымъ ста арками; мостъ построенъ изъ бѣлыхъ камней и считается однимъ изъ самыхъ большихъ и красивыхъ въ свѣтѣ. Въ *Восточное море* или *Тунгай* впадаетъ Голубая рѣка; (*Янъ-Цзи-Цзянъ*) къ югу отъ ея устья *Шанхай*, гавань, открытая Европейцамъ. На южномъ берегу этой рѣки стоитъ обширный городъ — *Нанкинъ,* бывшая резиденція императоровъ. Китайская имперія управляется императорами, которыхъ Европейцы называютъ Богды-ханами; власть ихъ неограничена. Нанкинъ обширнѣе *Пекина,* но въ немъ много развалинъ, садовъ и даже полей. Онъ считается самымъ ученымъ городомъ въ Китаѣ; по крайней мѣрѣ здѣсь болѣе библіотекъ и ученыхъ, нежели въ другихъ Китайскихъ городахъ.

Изъ здѣшнихъ зданій славится такъ называемая фарфоровая осьмиугольная башня, около 36 саженъ вышины. Она состоитъ изъ пяти этажей, изъ которыхъ каждый отдѣляется, красивою осьмиугольною кровлею; а на всякомъ углу виситъ мѣдный колокольчикъ. Посреди нижняго этажа стоитъ большой вызолоченный идолъ и въ каждомъ этажѣ находится по статуѣ, также вызолоченной, потолокъ украшенъ живописью

а стѣны изваянными небольшими статуями. Эта башня построена изъ кирпича и покрыта муравленными израсцами зеленаго, голубаго и желтаго цвѣтовъ.

ТИБЕТЪ.

Голубая рѣка (Янъ-Цзи-Цзянъ) выходитъ изъ *Тибета*, въ которомъ находится нѣсколько государствъ; они большею частію платятъ дань *Далай-Ламѣ*, главѣ Ламайской вѣры, состоящему подъ покровительствомъ Китайскаго императора. Столица Тибета—*Хласса*, мѣстопребываніе Далай-Ламы и вице-короля, назначаемаго императоромъ. Посреди города возвышается обширный и великолѣпный храмъ; сюда приходитъ множество богомольцевъ изъ отдаленныхъ странъ Азіи. Близъ Хлассы великолѣпный монастырь — лѣтняя резиденція Далай-Ламы; въ немъ до 10,000 келій; кровля храма вся вызолочена; — множество башенъ, также покрытыхъ золотомъ и серебромъ, и статуи Будды изъ золота, серебра и бронзы.

БУТАНЪ.

За Гималайскими горами—государства *Бутанъ* съ столицею *Тассисудонъ*; въ здѣшнемъ замкѣ, имѣющемъ семь этажей, живутъ свѣтскій и духовный государи этой страны.

КИТАЙ.

Къ сѣверу отъ устья Голубой рѣки въ Восточное море впадаетъ *Хоанъ-хэ*, или Желтая рѣка, получившая названіе отъ золотаго цвѣта воды, который происходитъ отъ ила. На сѣверъ отъ устья Хоанъ-хэ — Восточное море образуетъ заливъ — *Желтое море*, на западъ отъ котораго столица имперіи — *Пекинъ*, въ обширной равнинѣ, на небольшой рѣкѣ. Этотъ огромный городъ, въ которомъ счи-

таютъ до 2-хъ милліоновъ жителей, состоитъ изъ двухъ совершенно различныхъ городовъ: Татарскаго и Китайскаго. Оба они окружены высокими стѣнами: стѣны Татарскаго города такъ широки, что на нихъ можно ѣздить на лошади. Улицы въ Татарскомъ городѣ длинныя, широкія, правильныя и очень чистыя; лучшая — улица *Вѣчнаго покоя;* дома очень низки и часто въ одинъ этажъ; стекла здѣсь замѣняетъ бумага. Китайскій городъ хуже Татарскаго. Въ большей части домовъ, во всѣхъ лавкахъ и даже въ императорскомъ дворцѣ на шпалерахъ, покрывающихъ стѣны, написаны замѣчательныя изрѣченія Китайскихъ философовъ и славныхъ поэтовъ. Кромѣ Китайскаго и Татарскаго городовъ въ Пекинѣ двѣнадцать обширныхъ предмѣстій. Татарскій городъ состоитъ изъ трехъ частей, заключающихся одна въ другой и отдѣленныхъ стѣнами; въ средней — дворецъ императора, самый обширный въ свѣтѣ. Онъ состоитъ изъ множества зданій, изъ которыхъ отдѣленіе, назначенное для императора и называемое *«жилищемъ яснаго неба»*, — самое высокое, богатое и великолѣпное изъ всѣхъ. Къ нему примыкаетъ обширный императорскій садъ. Въ Китайскомъ городѣ замѣтимъ: храмъ небу, гдѣ императоръ каждый годъ зимою совершаетъ жертвоприношеніе небу; здѣсь особенно замѣчателенъ круглый храмъ, представляющій небо; храмъ изобрѣтателя земледѣлія, гдѣ императоръ каждую весну также совершаетъ жертвоприношеніе небу и пашетъ землю. Пекинъ отличается отъ другихъ столицъ и большихъ городовъ Азіи не только своими зданіями, но и заведеніями для образованія. Впрочемъ образованіе Китайцевъ остановилось на одной степени и они ничего не хотятъ знать объ успѣхахъ образованности у другихъ народовъ. Мы замѣтимъ нѣкоторыя изъ этихъ заведеній: Судилище Китайской исторіи и литературы, отъ

котораго зависятъ всѣ ученые Китайскіе и училища; по законамъ ему ввѣряется воспитаніе наслѣдника престола; оно обязано писать исторію имперіи и сочинять полезныя книги; обсерваторія, построенная въ 1279 году, — очень обыкновенная башня; типографія, гдѣ издаются лучшія книги и преимущество историческія и газета, въ который описываются необыкновенныя происшествія въ имперіи. Императорская библіотека — самая обширная внѣ Европы. Постоянные театры только при Дворѣ; въ нихъ двѣ или три сцены одна надъ другою, и актеры играютъ одну и ту же піесу въ одно и тоже время и очень согласно. Пекинъ имѣетъ сообщеніе съ великимъ *Императорскимъ каналомъ*, что много способствуетъ его торговлѣ. Императорскій каналъ — самая огромная гидравлическая работа въ свѣтѣ. По этому каналу и посредствомъ многихъ судоходныхъ рѣкъ можно проѣхать въ Кантонъ и только въ одномъ мѣстѣ переходъ черезъ горы.

Недалеко отъ Пекина лѣтняя резиденція императора, называемая *Круглый* и *Блестящій* садъ. Дворецъ состоитъ изъ множества зданій, отдѣляемыхъ дворами и садами. Императорское отдѣленіе украшено всѣмъ, что имѣютъ драгоцѣннаго Китай, Японія и Индія и даже отличными произведеніями Европейскихъ искуствъ. Здѣшніе сады еще удивительнѣе: на обширномъ пространствѣ возвышаются высокіе холмы, покрытые цвѣтущими деревьями; они отдѣлены долинами, по которымъ извиваются искуственныя рѣки; черезъ нихъ перекинуты мосты, украшенныя балюстрадами, кіосками и тріумфальными арками. Эти рѣки впадаютъ въ искуственныя озера, по которымъ разгуливаютъ великолѣпныя суда. Въ каждой долинѣ есть дворецъ отличной отъ другихъ архитектуры; ихъ считается до 200. Изъ самой средины озера возвышается скалистый островъ, на которомъ дворецъ превосходной архитектуры; въ немъ заключается до 100 комнатъ.

На сѣверъ отъ Пекина находятся развалины знаменитой

стѣны, построенной за 240 лѣтъ до Р. Х. Длина ея до 3,800 верстъ; вышина до 20 футовъ, а толщина около 13. Она состоитъ изъ двухъ паралельныхъ стѣнъ, промежутокъ наполненъ землею и крупнымъ пескомъ съ камнями; почти на разстояніи каждыхъ ста шаговъ возвышаются башни. Эта стѣна составляетъ границу Китая-собственно отъ *Монголіи* и идетъ отъ береговъ Желтаго моря до степи *Гоби* или *Шамо*. По дорогѣ отъ Пекина къ городу *Сучжеу*, лежащему на Императорскомъ каналѣ, на юго-востокъ отъ Пекина, болѣе 70 императорскихъ дворцевъ; нѣкоторые изъ нихъ отличаются величиною и украшеніями. Сучжеу — школа искусныхъ комедіантовъ, плясуновъ на канатѣ и фокусниковъ; законодатель Китайскаго вкуса и моды. На сѣверо-востокъ отъ Пекина малонаселенная страна *Манчжурія*, родина нынѣшнихъ властителей Китая; по границамъ этой страны съ Сибирью течетъ большая рѣка *Амуръ*, впадающая въ *Охотское* море. Полуостровъ *Корея* отдѣляется Корейскимъ проливомъ отъ Японскихъ острововъ.

ЯПОНСКАЯ ИМПЕРІЯ.

На островѣ *Кьюсью — Нангасаки*, гавань, въ которой позволено приставать иностраннымъ кораблямъ. Этотъ городъ окруженъ горами, на которыхъ возвышается безчисленное множество храмовъ, и потому видъ города издали очень живописный. На сѣверъ отъ Кьюсью — островъ *Сикокфъ*, а далѣе — *Нипонъ*, самый большой изъ Японскихъ острововъ. На южномъ берегу *Нипона — Оасака*, съ цитаделью, самою замѣчательною въ Японіи.

Въ здѣшнихъ магазинахъ сосредоточиваются всѣ произведенія земли и промышленности Японіи и потомъ развозятся по всему государству; общественныя удовольствія привлекаютъ

сюда много богатыхъ людей и потому этотъ городъ называютъ «театромъ удовольствія».

На сѣверо-западъ отъ Оасака—*Міяко* (столица), резиденція Даири, главы господствующей религіи и вмѣстѣ духовнаго Японскаго императора. Въ Японской имперіи два императора: Юбо или Сеогунъ, свѣтскій императоръ, управляетъ государствомъ, а Даири пользуется однимъ только уваженіемъ и считается святымъ.

Дворецъ Даири, окруженный стѣнами и рвами, отличается своею обширностію и прекрасною четыреугольною башнею. Храмъ Фокози славится во всей Японіи колоссальнымъ изображеніемъ великаго Будды. Большая часть Японскихъ книгъ печатается въ этомъ городѣ, гдѣ Дворъ Даири составляетъ родъ академіи, занимающейся литературою, науками и искусствами. Полагаютъ, что въ Маіако до 500 главныхъ храмовъ. Въ окрестностяхъ его славный храмъ Кубози, куда приходитъ множество богомольцевъ.

На сѣверо-востокъ отъ Міяко — *Іеддо*, столица имперіи, одинъ изъ обширныхъ и самыхъ населенныхъ городовъ въ свѣтѣ.

Дома въ этой столицѣ, какъ и въ другихъ городахъ имперіи, не могутъ имѣть болѣе двухъ этажей; — Японцы живутъ только въ нижнемъ. Тонкая бумага замѣняетъ стекла; комнаты убраны разрисованными шпалерами; мебели очень мало: нѣтъ ни стульевъ, ни столовъ. Въ Іеддо очень мало замѣчательныхъ зданій, потому-что здѣсь бываютъ частыя землетрясенія; такъ въ 1856 году часть города была разрушена землетрясеніемъ. Главное зданіе — дворецъ Сеогуна, построенный по срединѣ города. Онъ окруженъ укрѣпленіями и рвами, наполненными водою, черезъ которые опускаются подъемные мосты. Эта обширная резиденція, которую можно назвать особеннымъ городомъ, раздѣляется на три части. Дворецъ - собственно построенъ на возвышеніи; надъ нимъ возвышается четыреугольная башня съ многими этажами, украшенная красивыми и богатыми кровлями. Во дворцѣ заключается императорская

библіотека. Въ Іеддо, какъ и въ другихъ городахъ имперіи, часто бываютъ большіе пожары, почти каждый день.

На сѣверъ отъ Нипона—островъ *Іессо*, или *Матсмай*, и далѣе *Курильскіе острова*, принадлежащіе Россіи. Между Японскими островами и Азіятскимъ материкомъ — *Японское море*. Отъ Курильскихъ острововъ плывя на сѣверъ, мы доѣдемъ до *Берингова пролива*, отдѣляющаго Азію отъ Америки, Сибирь отъ Русской Америки. (Сибирь и Русская Америка описаны въ Географіи Россіи.)

ВОПРОСЫ ДЛЯ ПОВТОРЕНІЯ.

Какія моря при берегахъ Китайской имперіи? Японской имперіи?

Какія главныя рѣки текутъ по Китайской имперіи?

Какъ называется столица Китайской имперіи? Столицы Японской имперіи?

Назовите главные Японскіе острова?

Отыщите города: Кантонъ? Хлассу? Міяко? Нанкинъ? Іеддо? Шанхай? Нангасаки? Пекинъ? и т. д.

КИТАЙСКАЯ ИМПЕРІЯ.

Границы: Китайская имперія граничитъ къ С. Туркестаномъ, Сибирью и Охотскимъ моремъ; къ В. Охотскимъ Японскимъ, Желтымъ и Восточнымъ моремъ; къ Ю. Китайскимъ моремъ и Восточною Индіею. Китайская имперія состоитъ изъ слѣдующихъ главныхъ частей: *Китая собственно, Манчжуріи, Монголіи, Малой Бухаріи, Тибета* и *Бутана*.

Поверхность. Тибетъ и Монголія представляютъ самую обширную плоскую возвышенность, которая прорѣзывается высокими цѣпями горъ; почти въ серединѣ ея лежитъ обширная песчаная степь *Гоби*. По краямъ плоской воз-

вышенности стоятъ горы, изъ которыхъ самыя высокія: по сѣвернымъ границамъ Китайской имперіи *Алтай*, а по южнымъ *Гималайскій хребетъ* (обитель вѣчныхъ снѣговъ). Самыя высокія горы въ Гималайскомъ хребтѣ *Эверестъ* и *Давалагири* (бѣлая гора). Восточная часть Китая-собственно ровна и низменна, южныя и западныя гористы.

Моря: части Восточнаго океана: Охотское, Японское, Желтое, Восточное и Китайское моря.

Рѣки: Въ Желтое море: Желтая рѣка и Голубая.

ГОРОДА:

Столица Китайской имперіи — *Пекинъ*.

Торговыя гавани: Кантонъ, Шанхай.

На Голубой рѣкѣ: Нанкинъ.

Хласса г.г. Тибета; Тассисудонъ г.г. Бутана.

Главныя гавани, открытыя Европейцамъ: *Тенгчеу* въ Печилійскомъ заливѣ; *Шанхай, Кантонъ, Тхайванъ-фу* и *Кіунг-чеу* на островѣ Гайнанѣ.

ЯПОНСКАЯ ИМПЕРІЯ.

Японія состоитъ изъ 4-хъ большихъ острововъ: Кьюсью, Нипона, Сикокфа и Іессо, или Матсмая, и множества малыхъ на Восточномъ океанѣ.

Поверхность. Всѣ Японскіе острова гористы, есть огнедышащія горы, отъ которыхъ происходятъ частыя землетрясенія.

Моря: Восточный океанъ съ Японскимъ моремъ.

ГОРОДА:

Резиденціи Японскихъ императоровъ: Іеддо и Міяко на островѣ Нипонѣ. Гавани, которыя Японское правительство открыло Европейцамъ: *Симода* на островѣ Нипонѣ, прежде служила гаванью для Іеддо; *Хакодади*, на островѣ Іессо, и *Нангасаки*, на островѣ Кьюсью.

ПРОСТРАНСТВО И ЧИСЛО ЖИТЕЛЕЙ АЗІЯТСКИХЪ ЗЕМЕЛЬ.

	Пространство въ квадратныхъ географическихъ миляхъ.	Число жител.
Независимыя государства:		
1) Китайская Имперія	254,000 кв. м.	400 милл.?
2) Японская Имперія.	7,500 „	30? „
3) Три государства Инду-Китая: имперіи: Аньнамская и Бирманская, Сіамское государство. . .	40,000? „	30? „
4) Белуджистанъ и Афганистанъ .	10,000 „	10 „
5) Иранъ или Персія.	26,000 „	13 „
6) Ханства въ Туркустанѣ.	22,000 „	4 „
7) Аравія (исключая Турецкія владѣнія: Хеджазъ и Іеменъ) . .	48,000 „	7? „
Европейскія владѣнія:		
1) Азіятская Россія (Сибирь и Закавказскій край)	247,000 „	$6^1/_2$ „
2) Англійскія владѣнія.	64,000 „	180 „
3) Нидерландскія колоніи на большихъ и малыхъ Зундскихъ островахъ и т. д.	25,000 „	16 „
4) Азіятская Турція	25,000 „	16 „
5) Испанскія владѣнія на Филиппинскихъ островахъ.	2,500 „	$2^1/_2$ „
6) Португальскія владѣнія въ Восточной Индіи (Гоа и т. д.) и Китаѣ (Макао).	300? „	$1^1/_2$ „
7) Французскія колоніи въ Восточной Индіи (Пондишери). . . .	24 „	$^1/_6$ „

*

АМЕРИКА.

Америка открыта въ 1492 году Христофоромъ Колумбомъ. Климатъ въ ней разнообразенъ; впрочемъ онъ холоднѣе, нежели въ другихъ частяхъ свѣта. Это происходитъ отъ обширныхъ ледяныхъ пространствъ въ Сѣверномъ океанѣ и отъ вѣтровъ, дующихъ изъ этихъ странъ. Страны, лежащія по обѣ стороны экватора*, не такъ жарки, какъ страны Африканскія; потому что здѣсь больше воды, нежели суши, и потому что онѣ очень возвышены надъ поверхностію моря, покрыты обширными лѣсами и орошаются большими рѣками. Изобиліе воды и роскошная растительность, кажется, отличительный характеръ новаго материка. Почва вообще очень плодородна: въ Америкѣ нѣтъ ни одной большой песчаной степи и ея обширныя равнины покрыты роскошными разнообразными растеніями. Замѣтимъ нѣкоторыя произведенія изъ растительнаго царства: дубы, огромныя сосны, кедры, лавры, кактусы, тополь, акація и много дорогихъ деревьевъ, какъ на прим. акажу; маисъ, сахарный тростникъ, какао, ваниль и табакъ. Эта часть свѣта — самая богатая дорогими минералами: алмазъ, топазъ, изумрудъ, платина, серебро, золото и ртуть въ большомъ изобиліи. Изъ животныхъ: бѣлый медвѣдь, пушные звѣри: бобры, горностай; изъ хищныхъ: Американскій тигръ или ягуаръ; изъ другихъ: тапиръ, сѣверный олень, бизонъ, антилопы, разныя породы обезьянъ; изъ птицъ: кондоръ, попугаи, колибри, строусъ. Но особенно много гадовъ и амфибій: лягушки и

* Земля — шаръ; и потому точное изображеніе ея на шаръ, который называется глобусомъ. Чтобы означить мѣста на глобусѣ въ томъ положеніи, въ какомъ они находятся на земномъ шарѣ, проводятъ разные круги. Одинъ изъ нихъ, который раздѣляетъ глобусъ и земной шаръ на два полушарія: сѣверное и южное, называется экваторомъ.

жабы удивительной величины; крокодилъ; изъ змѣй: гремучая змѣя, боа и другія; насѣкомыхъ безчисленное множество; изъ нихъ самое полезное — кошениль. Америка раздѣляется на сѣверную и южную.

СѢВЕРНАЯ АМЕРИКА.

НОВАЯ БРИТАНІЯ.

(Англійскія владѣнія въ Сѣверной Америкѣ.)

Беринговъ проливъ соединяетъ Восточный океанъ съ Сѣвернымъ, который омываетъ берега Русской Америки и Новой Британіи. По пустыннымъ странамъ Новой Британіи протекаетъ *Маккензи*, самая большая изъ рѣкъ, впадающихъ въ Америкѣ въ Сѣверный океанъ. Она проходитъ чрезъ озеро *Невольничье* и выходитъ изъ горъ *Миссури-Колумбійскихъ* или *Скалистыхъ* (*Rocky Mountains*). Проливъ *Ланкастеровъ-и-Берровъ* соединяетъ Сѣверный океанъ съ *Бэффиновымъ моремъ*, изъ котораго *Девисовымъ проливомъ* можно проѣхать въ Атлантическій океанъ. Девисовъ проливъ отдѣляетъ Англійскія владѣнія въ Сѣверной Америкѣ отъ Гренландіи.

ГРЕНЛАНДІЯ.

По новѣйшимъ открытіямъ *Гренландія* не полуостровъ, а группа острововъ, состоящая изъ двухъ или трехъ большихъ и множества мелкихъ острововъ. Гренландія и Исландія принадлежатъ Даніи и составляютъ *Датскую Америку*. Датская Америка и сѣверныя предѣлы Англійской и Русской представляютъ ужасныя страны, гдѣ не встрѣтите ни одного дерева, только мохъ и нѣсколько тощихъ травъ; гдѣ человѣкъ во многихъ мѣстахъ не имѣетъ

другаго убѣжища, кромѣ пещеры, которую часто выкапываетъ въ снѣгу. Гренландцы проводятъ зиму въ своихъ хижинахъ или юртахъ, а лѣтомъ отправляются на промыселъ морскихъ животныхъ и рыбную ловлю. Тюлени и другія морскія животныя доставляютъ имъ пищу, одежду, мебель, освѣщеніе и матеріалы для постройки юртъ и для пироговъ или лодокъ; однимъ словомъ—все необходимое для ихъ существованія. Холодъ въ Гренландіи за 64° такъ великъ, что при сѣверо-восточномъ вѣтрѣ замерзаетъ не только ртуть, но даже спиртъ (ртуть замерзаетъ при 32 град. холода по Реомюрову термометру). Но за то здѣсь бываютъ удивительныя явленія: луна часто представляется окруженною яркими красными кольцами, а солнце вѣнцами, въ которыхъ играютъ прелестные цвѣта радуги. Но болѣе величественное явленіе—сѣверное сіяніе, которое является здѣсь во всемъ своемъ блескѣ. Это явленіе бываетъ и у насъ; и чѣмъ ближе къ сѣверному полюсу, тѣмъ оно величественнѣе. Ночью на сѣверѣ начинаютъ быстро пробѣгать по небу свѣтлые столбы. Иногда эти столбы такъ велики, что достигаютъ до противуположной части неба. Свѣтъ сѣвернаго сіянія замѣняетъ отчасти свѣтъ солнца, которое въ полярныхъ странахъ нѣсколько мѣсяцевъ не появляется на горизонтѣ. На островѣ Гренландіи только на самомъ югѣ есть мелкія деревни, гдѣ живутъ люди.

ИСЛАНДІЯ.

На востокъ отъ Гренландіи — островъ *Исландія* (льдистая земля), усѣянный многими скалами, которыхъ вершины покрыты вѣчнымъ снѣгомъ, а по бокамъ кратеры выбрасываютъ пламя. Ни въ какой другой странѣ нѣтъ такого множества вулкановъ: дѣйствующихъ считается до

Изверженіе Геклы.

Гос. Публичная Библиотека в Ленинграде.

20; самый высокій изъ нихъ — *Гекла:* 700 саж. высоты; кратеръ его болѣе 11 саж. глубины. Одинъ Датчанинъ въ 1836 году всходилъ на Геклу въ послѣднихъ числахъ іюля и она была покрыта снѣгомъ. Во время изверженія въ 1783 году пламя поднималось до такой высоты, что можно было видѣть его въ разстояніи болѣе 230 верстъ. *Торфа-Экюль,* потухшій вулканъ, выбрасываетъ кипящую воду; а *Крабла*—грязную воду на 5 саж. высоты. Изверженія Краблы сопровождаются съ такими сильными ударами, какъ выстрѣлы изъ пушки. Недалеко отъ Геклы, въ равнинѣ, болѣе 40 ключей время отъ времени съ глухимъ шумомъ бьютъ вверхъ горячую воду; самые значительные: *Большой* и *Малый Гейзеры.* Глубина Большаго Гейзера до 10 саж. и діаметръ котла до 7 саж. Изверженіе предвѣщается глухимъ трескомъ и наконецъ вырываются фонтаны воды чистой, какъ кристаллъ. Водяный столбъ иногда бываетъ до 3 саж. въ діаметрѣ и поднимается до 40 саж. высоты; вода такъ горяча, что въ нѣсколько минутъ варится яицо. Исландцы пользуются этими горячими ключами: они варятъ себѣ пищу, моютъ бѣлье и купаются въ теплыхъ источникахъ. На Исландіи есть мѣста, гдѣ могутъ расти хлѣбныя растенія; но лишь только льды скопляются въ сѣверныхъ заливахъ,— разрушительный холодъ распространяется по всему острову и погибаютъ всѣ растенія. Исландскій мохъ, употребляемый какъ лекарство, собирается здѣсь въ большомъ изобиліи и жители употребляютъ его вмѣсто хлѣба. *Рейкіавикъ* — главное селеніе на островѣ. Изъ Исландіи мимо южной оконечности Гренландіи, мыса *Фарвеля,* опять къ берегамъ Новой Британіи.

НОВАЯ БРИТАНІЯ.

Изъ Атлантическаго океана *проливомъ Гудсоновымъ* можно проѣхать въ *Гудсоново море* или Гудсоновъ заливъ. Это море, проливъ и Атлантическій океанъ образовали полуостровъ *Лабрадоръ*. При восточныхъ берегахъ его, въ заливѣ *Святаго Лаврентія* — архипелагъ *Святаго Лаврентія*, въ которомъ самый большой островъ *Нью-Фоундлендъ* (новая земля). Этотъ островъ славится большою мелью, на которой производится богатая ловля трески. На югъ отъ Нью-Фоундленда — *Капъ-Бретонъ*, островъ замѣчательный глубокими и удобными гаванями, рыбною ловлею и неистощимыми копями превосходнаго каменнаго угля. На югъ отъ Капъ-Бретона — полуостровъ *Новая Шотландія* съ главнымъ городомъ *Галифаксомъ*. Это — одинъ изъ главныхъ пунктовъ для сообщеній между Европою и Америкою. Здѣшняя гавань — одна изъ лучшихъ въ Америкѣ; она защищена укрѣпленіями. Въ заливъ Св. Лаврентія впадаетъ рѣка *Св. Лаврентія*, самая большая въ Новой Британіи. Ширина ея при выходѣ изъ озера *Онтаріо* до 12, а отъ Квебека до устья отъ 60 до 80 верстъ. *Квебекъ*—главный городъ Нижней Канады, на лѣвомъ берегу рѣки Св. Лаврентія.

Эта прекрасная и широкая рѣка , въ которой можетъ стоять безопасно нѣсколько флотовъ; берега, усѣянные утесистыми скалами, на которыхъ то зелѣнѣютъ лѣса, то возвышаются красивыя дома; чудесный водопадъ *Монморенси*,— все принадаетъ этому городу видъ величественный и великолѣпный. Здѣшнія укрѣпленія стоили огромныхъ суммъ и дѣлаютъ Квебекъ однимъ изъ самыхъ укрѣпленныхъ мѣстъ Америки. По торговлѣ во всей Новой Британіи съ нимъ можетъ соперничать одинъ только Монреаль. Много пароходовъ отправляется каждый день изъ этихъ двухъ городовъ; эти пароходы такъ устроены, что вы найдете всѣ удобства лучшихъ Европейскихъ гостинницъ. — Недалеко отъ Квебека въ рѣку

Св. Лаврентія съ лѣвой стороны впадаетъ рѣка *Монморенси* и образуетъ прекрасный водопадъ, а съ правой, немного южнѣе, рѣка — *Шодіеръ* и образуетъ другой водопадъ, который шире и выше водопада Монморенси.

Монреаль, на островѣ, первый торговый городъ во всѣхъ Англійскихъ владѣніяхъ на материкѣ. Его каѳедральный соборъ считается однимъ изъ самыхъ большихъ въ Новомъ Свѣтѣ. Въ ученомъ и литературномъ отношеніи это — первый городъ въ Англійской Америкѣ. Въ рѣку Св. Лаврентія впадаетъ рѣка *Оттава*, на которой *Оттава*, главный городъ Верхней Канады; а при выходѣ рѣки Св. Лаврентія изъ озера *Онтаріо* замѣтимъ городъ *Кингстонъ*. Озеро Онтаріо соединяется съ озеромъ *Ири* рѣкою *Ніагарою*, на которой *Ніагара*, небольшой городъ, извѣстный тѣмъ, что недалеко отъ него находится славный *Ніагарскій водопадъ*.

Островъ, покрытый прекрасными деревьями, раздѣляетъ его на два водопада у самой пучины. Съ Канадской стороны водопадъ до 250 саж. ширины и до 20 саж. высоты, а со стороны Сѣверо-Американскихъ Штатовъ до 130 саж. ширины и до 23 саж. высоты. Шумъ водопада слышенъ за 50 верстъ; приближаясь къ нему, путешественники чувствуютъ трясеніе земли; надъ пучиною всегда виситъ облако, которое видно за 100 верстъ. Солнечные лучи, преломляясь въ мелкихъ брызгахъ, образуютъ безчисленное множество радугъ, которыя висятъ надъ бездною и разнообразно пересѣкаются. Волны, ударяясь объ скалы, бросаютъ пѣну выше лѣса: она поднимается какъ дымъ отъ обширнаго пожара; орлы, увлеченные теченіемъ воздуха, падаютъ въ бездну; сосны, дикій орѣшникъ и скалы, какъ чудные призраки, украшаютъ эту картину. Водопадъ и живописныя окрестности привлекаютъ сюда множество путешественниковъ, которые останавливаются въ гостинницѣ, построенной близъ водопада. Зимою водопадъ еще великолѣпнѣе. Мельчайшія частицы воды, какъ пары, изъ которыхъ состоятъ облака, касаясь вѣтвей деревьевъ и скалъ, представляющихъ разнообразныя фигуры, замерзаютъ и обра-

зуютъ чудесныя, блестящія, безконечно разнообразныя украшенія.

Озеро Ири соединяется съ озеромъ *Гуронъ*, котораго воды сливаются съ *Верхнимъ озеромъ* и *Мичиганомъ*. Всѣ эти озера извѣстны подъ именемъ *Канадскаго моря* и составляютъ самое большое въ свѣтѣ собраніе прѣсной воды. Изъ нихъ самое обширное прѣсное озеро въ свѣтѣ—*Верхнее:* самая большая его длина до 700, а ширина до 120 верстъ. Далѣе на сѣверо-западъ отъ Верхняго озера—озеро *Виннипегъ*, чрезвычайно изобильное рыбою. Озера: Верхнее, Гуронъ, Ири, Онтаріо находятся на границахъ Новой Британіи и Сѣверо Американскихъ Соединенныхъ Штатовъ, а *Мичиганъ* весь въ предѣлахъ Соединенныхъ Штатовъ.—Воротимся въ Атлантическій Океанъ и мимо полуострова Новой Шотландіи поѣдемъ на югъ къ берегамъ Сѣверо-Американскихъ Штатовъ.

СѢВЕРО-АМЕРИКАНСКІЕ СОЕДИНЕННЫЕ ШТАТЫ.

Сѣверо-Американскіе Соединенные Штаты состоятъ изъ 33 штатовъ или республикъ, которыя независимы въ частныхъ дѣлахъ, а общими управляетъ конгрессъ, состоящій изъ депутатовъ или представителей народа. Предсѣдатель конгресса или президентъ избирается на 4 года. На берегу Атлантическаго океана—*Портлендъ*, одна изъ лушихъ гаваней въ Америкѣ. Далѣе—*Портсмутъ*, съ укрѣпленною гаванью, производитъ обширную торговлю. *Бостонъ* — главный городъ населеннаго и богатаго штата—*Массечусета*, въ которомъ образованіе разлито между всѣми классами народа.

Улицы стараго города неправильны; но за то новыя части города отличаются правильностію и красотою зданій. Лучшія зданія: ратуша и биржа съ 200 залъ. Изъ площадей лучшая—Франклинова, а изъ памятниковъ — статуя Вашингтона. Въ Бостонѣ много заведеній для образованія: атеней, библіотеки

и разныя общества; однимъ словомъ — онъ одинъ изъ первыхъ городовъ въ Новомъ Свѣтѣ въ отношеніи къ образованію. Бостонъ производитъ торговлю по всѣмъ морямъ; гавань его одна изъ лучшихъ въ Союзѣ; входъ въ нее защищенъ укрѣпленіями. Изъ Бостона проведены желѣзныя дороги въ *Албани* и въ *Провиденсъ*. Морскіе берега штата Массечусета вообще безплодны, но внутреннія земли очень плодородны и превосходно обработаны.

При устьѣ *Гудсоновой* рѣки — *Нью-Іоркъ,* самый торговый и населенный (до 750,000 ж.) городъ во всей Америкѣ. Онъ хорошо выстроенъ, особенно новыя части города, въ которыхъ улицы широкія и прямыя Изъ нихъ болѣе всѣхъ заслуживаетъ вниманія Широкая улица. Широкія тротуары,красивыя зданія и богатство магазиномъ привлекаютъ сюда множество гуляющихъ; но отъ этой улицы одною только желѣзною рѣшеткою отдѣляется обширное кладбище. И такъ веселымъ толпамъ гуляющихъ представляется грустная картина смерти. Общественныя зданія превосходятъ красотою зданія другихъ большихъ городовъ Сѣверо-Американскихъ Штатовъ: лучше всѣхъ городская дума. Здѣсь много благотворительныхъ учрежденій и заведеній для образованія. По книжной торговлѣ онъ соперничаетъ съ Филадельфіею. Недалеко отъ устья рѣки *Делаваръ* — *Филадельфія,* первый промышленный городъ въ Союзѣ и второй по населенію и морской торговлѣ. Гавань этого города обширна и безопасна; улицы широкія и хорошо вымощенныя. Изъ площадей замѣчательна Вашингтонова, украшенная конною статуею этого великаго человѣка. Изъ общественныхъ зданій первое мѣсто занимаетъ банкъ Соединенныхъ Штатовъ; онъ построенъ изъ бѣлаго мрамора по образцу славнаго Аѳинскаго Пантеона. Книжная торговля Филадельфіи превосходитъ торговлю Нью-Іорка; дѣятельность многочисленныхъ типографій чрезвычайно об-

ширна. Безъ сомнѣнія здѣсь много заведеній для образованія: обсерваторія, ботаническій садъ и проч.

Въ окрестностяхъ Филадельфіи замѣчательны два деревянные моста: одинъ состоитъ изъ трехъ аркъ: средняя 27 саженъ длины, а крайнія по 21 сажени; а другой изъ одной арки, которая въ длину около 50 саженъ. Недалеко отъ Филадельфіи есть богатыя копи каменнаго угля. Чтобы удобнѣе доставлять каменный уголь, построена желѣзная дорога дорога до одной рѣки; вагоны, нагруженные каменнымъ углемъ, двигаются сами собою такъ быстро, что устроена машина для замедленія хода, потому что дорога имѣетъ небольшой склонъ; а назадъ вагоны тащатся лошадьми.

Недалеко отъ моря — городъ *Бальтиморъ,* который красотою, правильностію зданій и чистотою улицъ превосходитъ Нью-Іоркъ и Филадельфію. Памятникъ Вашингтону—лучшій во всей Америкѣ: колонна изъ бѣлаго мрамора, болѣе 23 саженъ высоты, съ бронзовами барельефами, представляющими многія событія изъ жизни Вашингтона; на колоннѣ возвышается колоссальная статуя этого героя. Изъ Бальтимора проведена желѣзная дорога къ рѣкѣ *Огайо.* На югъ отъ Бальтимора — *Вашингтонъ,* столица Соединенныхъ Штатовъ, на рѣкѣ Потомакѣ. Она построена совершенно правильно, улицы широкія: нѣкоторыя болѣе 14 саженъ. Многія прекрасныя зданія украшаютъ эту столицу; самыя замѣчательныя: Капитолій, величественное зданіе съ тремя куполами, изъ которыхъ средній надъ залою, называемою Ротондою, почти 14 саж. въ діаметрѣ. Въ залахъ Капитолія собираются сенаторы и депутаты изъ всѣхъ государствъ Союза; также въ одной изъ его залъ библіотека конгресса. Черезъ Капитолій Сѣверо-Американскіе географы проводятъ первый меридіанъ. Дворецъ президента отличается обширностію, архитектурою и богатымъ убранствомъ комнатъ. Изъ заведеній для обра-

зованія первое мѣсто занимаетъ Институтъ Колумбіи.—На югъ отъ Вашингтона—*Ричмондъ*, главный городъ республики *Виргиніи*, которая *Аллеганскими* горами раздѣляется на двѣ части: западная отличается превосходными видами и похожа на обширный паркъ; славный Виргинскій табакъ, рисъ и пшеница обогащаютъ земледѣльцевъ этой части Виргиніи. На востокъ отъ Ричмонда — *Гемптонъ*, назначенный главнымъ пунктомъ для соединенія морскихъ силъ Союза. Отсюда около берсговъ штатовъ: Сѣверной и Южной Каролины, славныхъ своими золотыми рудниками,— къ городу *Чарльстауну*. Этотъ городъ — самый населенный въ южныхъ штатахъ послѣ Новаго Орлеана. Онъ замѣчателенъ обширною и безопасною гаванью, защищенною укрѣпленіями. Изъ Чарльстауна мы проѣдемъ, мимо полуострова *Флориды*, *Багамскимъ проливомъ*, отдѣляющимъ материкъ отъ Багамскихъ острововъ, въ *Мехиканскій заливъ*.

БАГАМСКІЕ ОСТРОВА.

Багамскіе или *Лукайскіе* острова принадлежатъ Англіи. Они замѣчательны тѣмъ, что къ одному изъ острововъ *Гванагани* присталъ Колумбъ и назвалъ этотъ островъ Санъ-Сальвадоромъ.

При Мехиканскомъ заливѣ — *Пенсакола*, небольшой городъ съ превосходною и самою безопасною гаванью въ Мехиканскомъ заливѣ. При входѣ въ гавань построенъ прекрасный маякъ, освѣщающій 20-ю кенкетами, приводимыми въ движеніе машиною. Этотъ городъ — одно изъ самыхъ важныхъ военныхъ мѣстъ въ Союзѣ. Въ Мехиканскій заливъ впадаетъ *Миссисипи*, самая большая рѣка въ Сѣверной Америкѣ. На берегу ея — *Новый-Орлеанъ*, самый большой, населенный и торговый городъ въ южныхъ штатахъ. Главное занятіе жителей—торговля; можно

сказать, что это второй городъ послѣ Нью-Іорка по вывозу произведеній земли и, можетъ быть, первый по укрѣпленіямъ. Отъ низменнаго положенія воздухъ здѣсь нездоровъ и часто свирѣпствуетъ желтая лихорадка. Въ Миссисипи впадаютъ съ правой стороны *Красная рѣка* и *Аркансасъ*, а съ лѣвой *Огайо*, самая большая изъ рѣкъ, текущихъ въ Миссисипи съ лѣвой стороны. На ней городъ *Синсинати*, котораго народонаселеніе возрастало необыкновенно быстро: въ 1810 году считалось 2,540, а нынѣ до 175,000 жителей. Жители этого города отличаются дѣятельнымъ и предпріимчивымъ умомъ. Главные предметы ихъ промышленности: машины, хлопчато-бумажныя матеріи, сукна, бумага, мыло, сахаръ и проч. Въ Синсинати и Питсбургѣ строится пороходовъ болѣе, нежели въ другихъ внутреннихъ городахъ. *Питсбургъ*, также на Огайо, соперничаетъ въ торговлѣ съ Синсинати. По множеству фабрикъ и заводовъ его называютъ Американскимъ Бирмингамомъ. Въ окрестностяхъ его находятся богатыя копи каменнаго угля. Недалеко отъ устья рѣки *Миссури*, самаго большаго притока Миссисипи съ правой стороны, — *Сенъ-Луи*, на рѣкѣ Миссисипи, еще недавно небольшой городъ, но теперь уже одинъ изъ первыхъ въ свѣтѣ по торговлѣ (жител. до 144,000). Можно сказать, что Сенъ-Луи своею торговою дѣятельностію обязанъ пароходству. Съ Новымъ Орлеаномъ производится постоянное сообщеніе многими пароходами; также и съ городомъ *Луисвилль* на Огайо. Пароходы доходятъ до Синсинати; также отправляются пароходы въ Питсбургъ и другіе города. На сѣверъ отъ Сенъ-Луи — устье Миссури, которая протекаетъ огромное пространство и выходитъ изъ горъ Миссури-Колумбійскихъ или Скалистыхъ. Съ западной стороны изъ этихъ же горъ вытекаетъ *Оре-*

гонъ или *Колумбія* и близъ торговой крѣпости *Асторіи* впадаетъ въ Восточный океанъ.

Здѣсь растутъ исполинскія сосны, которыя, можетъ быть, самыя высокія деревья въ свѣтѣ. Одну сосну Канадскіе охотники называютъ царемъ сосенъ: стволъ ея на высотѣ 10 фут. до 46 фут. въ окружности; вышина ея 300 фут.; 150 фут. безъ вѣтвей!

На югъ отъ Колумбіи страна называется *Верхнею Калифорніею*; здѣсь по склонамъ горъ растутъ высокія деревья похожія на нашу сосну. Американецъ Суттеръ вздумалъ устроить на одномъ горномъ потокѣ пильный заводъ; но воды въ немъ оказалось недостаточно и соединили съ нимъ другой потокъ. Вода разбросала землю и хрящъ, и тогда открыли богатыя золотоносныя розсыпи. Это было въ 1848 году. Съ того времени народонаселеніе необыкновенно быстро начало увеличиваться; — теперь Колинфорнія составляетъ особенный штатъ и вступила въ союзъ Сѣверо-Американскихъ Штатовъ. Главныя гавани Калифорніи: *Санъ-Франциско* и *Монтерей*. — Вдоль Миссури до Скалистыхъ горъ, а отъ озера Ири до Мехиканскаго залива попадаются слѣды значительныхъ древнихъ работъ. Эти памятники глубокой древности состоятъ изъ укрѣпленій, тумули или холмовъ, стѣнъ на поверхности земли и подземныхъ, колодцевъ, скалъ съ надписями, идоловъ и мумій. Судя по этимъ предметамъ, ихъ нельзя приписать предкамъ тѣхъ народовъ, которые населяли эту обширную страну во время открытія Америки, а другому народу неизвѣстному, котораго, по догадкамъ, называютъ *Аллигеви*.

Отъ устья рѣки Миссисипи мимо республики *Техасъ*, которая отдѣлилась отъ Мехиканскихъ Штатовъ и вошла въ союзъ Сѣверо-Американскихъ Штатовъ, мы пріѣдемъ къ устью рѣки *Ріо-дель-Норте*, которая составляетъ границу Сѣверо-Американскихъ Штатовъ.

МЕХИКАНСКІЕ СОЕДИНЕННЫЕ ШТАТЫ.

(Мехика.)

Мехиканскіе Штаты составляютъ республику и по сво-

ему устройству и управленію сходствуютъ съ Сѣверо-Американскими Соединенными Штатами.

Отъ устья Ріо-дель-Норте на югъ — къ Вера-Крусу, главной гавани Мехиканскихъ Штатовъ. *Вера-Крусъ* построенъ на берегу моря, въ безплодной равнинѣ, близъ болотъ, которыхъ испаренія дѣлаютъ воздухъ чрезвычайно нездоровымъ. Подлѣ него — цитадель *Уллоа*, лучшая и самая важная крѣпость въ Штатахъ. Дома въ Вера-Крусѣ построены изъ мадрепоровыхъ скалъ. Эти скалы — произведенія мелкихъ морскихъ животныхъ, называемыхъ полипами. На западъ отъ Вера-Круса — *Пэбла*, большой и красивый городъ, построенный на возвышенной равнинѣ, отличающейся плодородіемъ и пріятностію климата. Этотъ городъ производитъ обширную торговлю и занимаетъ первое мѣсто послѣ Мехико между большими городами Мехиканскихъ Штатовъ. Здѣшнія церкви своимъ богатствомъ и внутренними украшеніями соперничаютъ съ Мехиканскими и превосходятъ всѣ прочіе христіанскіе храмы. Каѳедральный соборъ — одинъ изъ самыхъ великолѣпныхъ и богатыхъ въ свѣтѣ. Въ окрестностяхъ Пэблы — городъ *Чолула* во время завоеванія Мехики былъ священнымъ городомъ, куда собирались на поклоненіе народы этихъ обширныхъ странъ. На востокъ отъ Вера-Круса — *Мехико (Мексико)*, столица Мехиканскохъ Штатовъ, одинъ изъ прекрасныхъ городовъ въ свѣтѣ. Онъ построенъ на мѣстѣ древняго Теноктитлана, на западномъ берегу озера *Тескуко*, посреди большой скучной равнины, по одну сторону которой болота, а по другую безплодная почва, покрытая гніющими морскими растеніями. Улицы широкія и прямыя; дома прекрасной архитектуры съ плоскими кровлями, которыя покрыты деревьями и цвѣтами, что придаетъ городу прелестный видъ.

Фасады домовъ обыкновенно бываютъ выкрашены бѣлою, красною и свѣтлозеленою красками; на нѣкоторыхъ надписи изъ Св. Писанія. Дворы домовъ украшены деревьями и цвѣтами. Большая площадь — одна изъ прекрасныхъ въ свѣтѣ; посреди ея — конная статуя Карла IV, лучшее произведеніе скульптуры въ Новомъ Свѣтѣ. Изъ общественныхъ зданій: каѳедральный соборъ — самый большой и лучшій храмъ въ Америкѣ; церковь подлѣ собора занимаетъ первое мѣсто между всѣми храмами по богатству украшеній изъ драгоцѣнныхъ металловъ. По множеству церквей и монастырей Мехико можно назвать священнымъ городомъ Новаго Свѣта. Изъ заведеній для образованія первое мѣсто занимаетъ университетъ.

Отъ древняго города Тепоктитлана, на мѣстѣ котораго построенъ городъ Мехико, почти не осталось никакихъ слѣдовъ: завоеватели, Испанцы, совершенно разрушили и уничтожили всѣ зданія. Этотъ древній городъ, столица Астековъ, былъ самымъ многолюднымъ въ Америкѣ; въ главномъ его храмѣ приносили богамъ въ жертву людей и можно сказать, что нигдѣ не было столько такихъ ужасныхъ жертвъ. Озера, окружающія Мехико, замѣчательны плавающими садами. Во время завоеванія Испанцами такихъ необкновенныхъ садовъ было очень много; это — плоты изъ тростника, корней и вѣтвей древесныхъ, покрытые черноземомъ. На иныхъ даже находились хижины Индѣйцевъ, которые смотрѣли за этими садами; ихъ отталкивали отъ берега и пригоняли къ другому длинными шестами. Нынѣ очень мало пловучихъ садовъ, которые передвигаются съ мѣста на мѣсто; но много стоящихъ въ одномъ какомъ-нибудь мѣстѣ. На нихъ разводятъ картофель, артиноки и другія овощи. Въ окрестностяхъ Мехико — большая деревня *Гваделупа*, славная храмомъ Богородицы Гваделупской; по народнымъ преданіямъ образъ Богородицы написанъ ею самою. Онъ украшенъ золотомъ, серебромъ и драгоцѣнными каменьями. Сюда каждый годъ приходятъ тысячи богомольцевъ большими караванами изъ мѣстъ, отдален-

ныхъ отъ столицы. Въ сѣверо-восточныхъ окрестностяхъ Мехико — *Отумба*, бѣдный городъ, славный древними храмами, посвященными, по преданіямъ, солнцу и лунѣ; эти пирамиды—самыя высокія зданія въ Новомъ Свѣтѣ; онѣ окружены множествомъ небольшихъ пирамидъ, изъ которыхъ однѣ идутъ по направленію съ запада на востокъ, а другія съ сѣвера на югъ.

На сѣверо-западъ отъ Мехико — богатый, промышленный и населенный городъ Мехиканскихъ Штатовъ, *Керетаро*, отличающійся великолѣпіемъ зданій и красивымъ мѣстоположеніемъ. Далѣе на сѣверъ отъ Мехико— *Гуанахуато*, окруженный самыми богатыми въ свѣтѣ серебряными рудниками.

Рудникъ *Велинзіана* въ продолженіе 40 лѣтъ каждый годъ приносилъ владѣльцамъ около 600 и даже 800 тысячъ рублей сер. чистаго барыша. Притомъ надобно замѣтить, что издержки на разработку огромныя: болѣе 1,200,000 р. серебромъ, потому что работы производятся на глубинѣ 240 саженъ. Иногда изъ одного этого рудника получается серебра втрое болѣе всѣхъ рудниковъ Европы.

На сѣверъ отъ Гуанахуато — *Закатекасъ* и *Потози*, не очень большіе города, извѣстные богатыми серебряными рудниками. На юго-западъ отъ Закатекаса — *Гвадалахара*, большой и красивый городъ съ прямыми и широкими улицами и многими обширными площадями. Здѣшній каѳедральный соборъ—одна изъ лучшихъ церквей въ Мехикѣ; онъ украшенъ картинами знаменитыхъ Испанскихъ художниковъ. На юго-востокъ отъ Мехико — *Оахака*, одинъ изъ красивыхъ городовъ Мехики, посреди садовъ и плантацій; климатъ здѣсь здоровый и пріятный. Въ долинѣ Оахака собирается огромное количество кошенили *.

На востокъ отъ Оахака—штатъ *Чіапа*, въ которомъ боль-

* Это — маленькое насѣкомое, изъ котораго получается карминъ или красная краска.

шая деревня *Доминго-де-Паленке*, замѣчательная величественными развалинами *Кулхуакана*. Эти развалины, скрываемыя густыми лѣсами въ продолженіе многихъ столѣтій, были открыты только въ концѣ 18-го вѣка. Здѣсь видны еще до сихъ поръ храмы, укрѣпленія, гробницы, пирамиды, мосты, водопроводы и дома, въ которыхъ нашли вазы, идоловъ, музыкальные инструменты, медали, статуи и барельефы, украшенные гіероглифами. Все это показываетъ, что здѣсь была нѣкогда столица такого народа, у котораго архитектура, скульптура и живопись достигли значительнаго совершенства.

Изъ Вера-Круса на сѣверо-востокъ мы отправимся въ портовый городъ *Кампешъ*, на полуостровѣ *Юкатанъ*, и кончимъ наше путешествіе по Мехиканскимъ Штатамъ. Кампешъ, небольшой городъ, производитъ значительную торговлю сандальнымъ деревомъ, которое растетъ въ изобиліи на Юкатанѣ.

РЕСПУБЛИКИ СРЕДНЕЙ АМЕРИКИ.

Обогнувъ полуостровъ Юкатанъ, мы въѣдемъ въ *Антильское (Караибское)* море, которое находится между Антильскими островами, республиками Средней Америки и Южною Америкою. *Гватимала*, столица республики Гватималы, построена въ довольно возвышенной долинѣ, посреди плодоносныхъ и обработанныхъ полей, по серединѣ которыхъ течетъ ручей; улицы широкія и хорошо вымощенныя. Всѣ дома въ одинъ этажъ по причинѣ частыхъ землетрясеній; при каждомъ домѣ одинъ или нѣсколько садовъ; на дворахъ фонтаны чистой воды, которая проведена прекраснымъ водопроводомъ. Главныя зданія расположены вокругъ большой площади, украшенной прелестнымъ фонтаномъ. — На востокъ отъ Гватималы — *Санъ-Сальвадоръ*, въ республикѣ Санъ-Сальвадоръ, близъ вулкана того же имени, посреди превосходныхъ плантацій табаку и инди-

го. Этотъ городъ много потерпѣлъ во время страшнаго изверженія въ 1854 году. На юго-востокъ отъ Гватемалы — *Никарагуа*, близъ озера того же имени, въ республикѣ *Никарагуа*. Республики: Никарагуа и Коста-Рика предполагаютъ провести каналъ для соединенія Антильскаго моря съ Восточнымъ океаномъ. Онъ пойдетъ вдоль рѣки Санъ-Хуанъ, вытекающей изъ озера Никарагуа и впадающей въ Антильское море, черезъ озеро Никарагуа и потомъ въ Восточный океанъ. И такъ если удастся провести такой каналъ, чтобы корабли прямо изъ Антильскаго моря могли проходить въ Восточный океанъ или обратно, не обходя Южной Америки; то торговый путь очень сократится: на примѣръ теперь отъ Петербурга до Ситхи 32,000 верстъ, а черезъ каналъ Никарагуа будетъ только 19,000, слѣдовательно меньше 13,000 верстъ. Полагая, что корабль идетъ въ сутки 200 верстъ, изъ Петербурга въ Ситху можно пріѣхать 65 днями скорѣе. Сѣверная Америка соединяется съ Южною *Панамскимъ перешейкомъ*; но прежде, нежели мы будемъ по ней путешествовать, замѣтимъ нѣкоторыя мѣста въ Вестъ-Индіи, или на островахъ между Сѣверною и Южною Америкою.

ВЕСТЪ-ИНДІЯ,

ИЛИ КОЛУМБІЙСКІЙ АРХИПЕЛАГЪ.

Изъ *Большихъ Антильскихъ острововъ* самый большой — *Куба*, который принадлежитъ Испаніи. На сѣверномъ берегу острова — *Гаванна*, главный городъ Кубы, одна изъ лучшихъ гаваней въ свѣтѣ. Изъ многихъ ученыхъ и литературныхъ заведеній первое мѣсто занимаетъ университетъ. Этотъ городъ, безъ сомнѣнія, одинъ изъ самыхъ богатыхъ и населенныхъ городовъ Новаго Свѣта;

мѣстоположеніе, выгодное для торговли, обширный и безопасный портъ, разнообразіе и богатство произведеній, быстрое возрастаніе народонаселенія, благоразуміе и предпріимчивость купцевъ даютъ ему огромныя преимущества передъ другими торговыми городами. Островъ Куба — цвѣтущая и самая богатая колонія не только Америки, но всего свѣта. На югъ отъ Кубы — островъ *Ямайка* (Джемекэ), принадлежащій Англіи. *Кингстонъ* — первый городъ по торговлѣ въ Англійской Америкѣ. Онъ построенъ на южномъ берегу острова, при прекрасномъ заливѣ, защищенномъ укрѣпленіями. На юго-востокъ отъ Кубы — *Гайти* (Санъ-Доминго), на которомъ двѣ республики: въ западной части острова *Гайти* съ г.г. *Портъ-о-Пренсъ* и въ восточной, *Санъ-Доминго* съ г. г. *Санъ-Доминго.* Послѣдняя управляется сенатомъ и палатою депутатовъ подъ начальствомъ президента, который избирается на цѣлую жизнь. — На востокъ отъ Гайти — островъ *Порто-Рико*, принадлежащій Испаніи. *Порто-Рико*, хорошо выстроенный торговый городъ, одно изъ самыхъ укрѣпленныхъ мѣстъ Америки. — На востокъ отъ Порто-Рико — *Малые Антильскіе острова.* Изъ нихъ мы замѣтимъ: *Дѣвичьи* острова, принадлежащіе Даніи, *Гваделупа* и *Мартиника* — Франціи, *Табаго* и *Тринидадъ* (*Trinidad*) — Англіи. Тринидадъ самый большой островъ изъ Малыхъ Антильскихъ, съ укрѣпленнымъ и торговымъ городомъ *Спанишъ-Таунъ* (*Spanish-Town*). — Этотъ островъ лежитъ недалеко отъ устья рѣки *Ориноко* въ Южной Америкѣ.

СѢВЕРНАЯ АМЕРИКА.

ВОПРОСЫ ДЛЯ ПОВТОРЕНІЯ.

Какія самостоятельныя или независимыя государства въ Сѣверной Америкѣ? Назовите владѣнія Европейцовъ?

Назовите острова въ Вестъ-Индіи, принадлежащіе Англичанамъ? Испанцамъ?

Какія рѣки текутъ въ Атлантическій океанъ? въ Мехиканскій заливъ? въ Сѣверный океанъ?

Какія моря при берегахъ Сѣверной Америки?

Назовите озера Сѣверной Америки?

Перечислите главные города на рѣкѣ св. Лаврентія? на рѣкѣ Миссисипи?

Назовите столицы: Сѣверо-Американскихъ Соединенныхъ Штатовъ? Мехиканскихъ Штатовъ? Республики Гайти?

Отыщите на картѣ: Сенъ-Луи? Нью-Іоркъ? Квебекъ? Санъ-Сальвадоръ? Санъ-Франциско? Портсмутъ? Мехико? Бостонъ? Портъ-о-Пренсъ? Филадельфію? Новый-Орлеанъ? Гуанахуато? и т. далѣе.

СѢВЕРНАЯ АМЕРИКА.

Поверхность. Америка—огромный островъ, состоящій изъ 2-хъ большихъ полуострововъ: сѣверной и южной Америки, соединенныхъ Панамскимъ перешейкомъ. По всей этой части свѣта съ сѣвера на югъ почти отъ одного конца до другаго, вдоль западнаго берега, проходитъ хребетъ горъ, который называется въ Южной Америкѣ *Андами* и *Кордильерами,* а въ Сѣверной—Кордильерами. На Панамскомъ перешейкѣ этотъ хребетъ горъ незначительной высоты; но, входя въ Мехиканскіе Штаты, образуетъ обширную плоскую возвышенность. Въ серединѣ ея въ окрестностяхъ города Мехико возвышаются высокія горы и вулканы, какъ напр. *Попокатепетлъ.* Въ Сѣверо-Американскихъ Соединенныхъ Штатахъ онъ опять понижается и здѣсь называется *Скалистыми горами,* средней высоты, и наконецъ въ полярныхъ странахъ оканчивается невысокими холмами.—Кромѣ этого хребта въ Сѣверо-Американскихъ Соединенныхъ Штатахъ, вдоль восточнаго берега, отъ устья Миссисипи до устья рѣки св. Лаврентія, идутъ *Аллеганскія горы.*

Моря: Атлантическій океанъ съ Бэффиновымъ моремъ и Гудсоновымъ моремъ; съ заливами св. Лаврентія и Мехиканскимъ, который состоитъ изъ 2-хъ частей: Мехиканскаго залива—собственно и Антильскаго моря; Восточный океанъ съ Калифорнскимъ заливомъ. *Проливы:* Берингов, соединяющій Сѣверный океанъ съ Восточнымъ; Девисовъ, соединяющій Бэффиново море съ Атлантическимъ океаномъ и Гудсоновъ—Гудсоново море съ Атлантическимъ океаномъ.

Рѣки: Въ Сѣверный океанъ: Маккензи; въ заливъ св. Лаврентія: рѣка св. Лаврентія; въ Мехиканскій заливъ: Миссисипи съ притоками съ правой стороны: Миссури, Арканзасъ и Красная рѣка, а съ лѣвой Огайо; Ріо-дельпорте. Въ Восточный океанъ: Колумбія или Орегонъ.

Озера: Невольничье, Виннипегъ, Верхнее, Гуронъ, Иры, Онтаріо и Мичиганъ.

Новая Британія. (Англійскія владѣнія въ Сѣверной Америкѣ).

Границы: На сѣверѣ Сѣверный океанъ; на востокѣ Атлантическій; на югѣ Сѣверо-Американскіе Штаты и на западѣ Россійско-Американскія владѣнія и Восточный океанъ.

Важнѣйшія Англійскія Сѣверо-Американскія владѣнія:

1) Канада, которая раздѣляется на верхнюю, гдѣ г. г. *Оттава* и Кингстонъ и нижнюю, гдѣ Квебекъ и Монреаль.

2) Новая Шотландія съ г. г. Галифаксъ.

3) Островъ Ньюфоундлендъ и полуостровъ Лабрадоръ.

4) Земли Гудсонской компаніи отъ береговъ Гудсонскаго залива до Россійско-Американскихъ владѣній и Восточнаго океана. Гудсонская компанія получила право производить торговлю мѣхами. Индѣйцы занимаются

звѣриною ловлею и промѣниваютъ мѣха на разныя Европейскія произведенія; для мѣновой торговли Гудсонская компанія устроиваетъ факторіи и укрѣпленія. Самое важное укрѣпленіе *Іоркъ* при Гудсоновомъ морѣ.

ВЛАДѢНІЯ ДАНІИ.

Острова: Гренландія и Исландія, гдѣ главное селеніе *Рекіавигъ.*

СѢВЕРО-АМЕРИКАНСКІЕ СОЕДИНЕННЫЕ ШТАТЫ.

Границы: Сѣверо-Американскіе Штаты граничатъ къ С. Новою Британіею; къ В. Атлантическимъ океаномъ, къ Ю. Мехиканскимъ заливомъ и Мехикою и къ З. Восточнымъ океаномъ.

ГОРОДА.

Столица Сѣверо-Американскихъ Штатовъ — *Вашингтонъ.*

Торговыя гавани: Портсмутъ, Бостонъ, Нью-Іоркъ, Филадельфія, Бальтиморъ, Новый Орлеанъ, Санъ-Франциско и Монтерей.

Города на р. Миссисипи: Сенъ-Луи; на р. Огайо: Питсбургъ и Синсинати.

МЕХИКАНСКІЕ СОЕДИНЕННЫЕ ШТАТЫ.

Границы: на С. Сѣверо-Американскіе Соединенные Штаты; на В. Мехиканскій заливъ и Антильское море; на Ю. Республики Средней Америки и Восточный океанъ; на З. Восточный океанъ.

ГОРОДА.

Столица Мехиканскихъ Штатовъ — Мехико.

Торговыя гавани: Вера-Крусъ и Кампешъ.

Города замѣчательные серебряными рудниками: Гуанахуато, Закатекасъ и Потози.

РЕСПУБЛИКИ СРЕДНЕЙ АМЕРИКИ.

Границы: Республики Средней Америки окружены Мехикою, Мехиканскимъ заливомъ, Новою Гранадою и Восточнымъ океаномъ.

Республики: Гватемала съ г. г. Гватемала; Санъ-Сальвадоръ съ г. г. Санъ-Сальвадоръ, Никарагуа съ г. г. Леонъ; Гондурасъ и Коста-Рика.

ВЕСТЪ-ИНДІЯ.

Острова между Сѣверною Америкою и Южною называются Вестъ-Индіею.

Острова принадлежащіе Англичанамъ: Лукайскіе или Багамскіе, Ямайка съ г.г. Кингстаунъ.

Испанцамъ: Куба съ г. г. Гаванна и Порторико.

Французамъ: Мартиника и другіе.

ЮЖНАЯ АМЕРИКА.

Республика Венесуэла.

Рѣка Ориноко, третія по величинѣ въ Америкѣ, впадаетъ въ Атлантическій океанъ многими устьями и принимаетъ въ себя много рѣкъ, которыя равняются большимъ Европейскимъ рѣкамъ, кромѣ Волги, Днѣпра и Дуная. Изъ нихъ *Кассиквари* замѣчательна тѣмъ, что соединяется съ *Ріо-Негро*, однимъ изъ главныхъ притоковъ *Амазонки.*

На рѣкѣ Ориноко есть скалы съ символическими колоссальными фигурами, представляющими крокодиловъ, тигровъ, солнце и луну. Гумбольдтъ, славный путешественникъ и знаменитый ученый, говоритъ, что подобные памятники находятся

и въ другихъ мѣстахъ между 2 и 4 град. сѣв. широты *. Они болѣе замѣчательны тѣмъ, что находятся въ необитаемой странѣ, окруженной дикими народами, которые не въ состояніи сдѣлать на скалѣ никакой фигуры. Въ этой обширной части Америки, между Ориноко, Кордильерами и Атлантическимъ океаномъ, надобно помѣстить мечтательную страну *Эльдорадо*, источникъ неистощимыхъ богатствъ. Въ эту счастливую страну стремились многіе путешественники и многіе изъ нихъ пожертвовали своею жизнію.

На западъ отъ устья Ориноко — *Каракасъ*, столица республики, въ прелестной долинѣ, при подошвѣ горы, омываемой четырьмя небольшими рѣками. Этотъ городъ производитъ значительную торговлю, а въ отношеніи къ общественному образованію соперничаетъ съ Боготою и Квито. На востокъ отъ Каракаса *Кумана* съ превосходною гаванью на Антильскомъ морѣ, въ которой могутъ помѣститься флоты всего свѣта. На западъ отъ Каракаса при проливѣ, соединяющемъ лагуну или озеро *Маракаибо* съ *Маракаибскимъ заливомъ* — *Маракаибо*, довольно красивый торговый городъ. На западъ отъ Маракаибо — устье рѣки *Магдалены*, которая впадаетъ въ Антильское море, проходитъ по республикѣ *Новой Гранадѣ* и вытекаетъ изъ Кордильерскихъ горъ.

РЕСПУБЛИКА НОВАЯ ГРАНАДА.

Недалеко отъ Магдалены—*Картагена*, самый укрѣпленный городъ республики, одна изъ лучшихъ гаваней въ Америкѣ, центръ торговли и постоянныхъ сношеній съ Европою, Сѣверо-Американскими Соединенными Штатами и Антильскими островами. На юго-западъ отъ Картагены на Панамскомъ перешейкѣ — *Панама*, на заливѣ Восточнаго

* Разстояніе отъ экватора на сѣверъ или на югъ называется *широтою;* на сѣверъ—сѣверною, а на югъ—южною. Каждый кругъ раздѣляется на 360 частей, называемыхъ градусами. Въ градусѣ экватора 15 географическихъ миль или 105 верстъ.

океана, хорошо выстроенный городъ, производитъ значительную торговлю; отъ него проведена желѣзная дорога къ Антильскому морю.—Въ рѣку Магдалену впадаетъ рѣка *Богота*, близъ которой столица республики—*Богота*, построенная въ возвышенной долинѣ (1,200 саж. надъ уровнемъ моря), у подошвы двухъ довольно высокихъ горъ, которыя защищаютъ ее отъ страшныхъ восточныхъ урагановъ. Частыя землетрясенія имѣютъ большое вліяніе на постройку зданій; дома здѣсь низкіе съ толстыми стѣнами; площади обширныя и украшены фонтанами.

Въ окрестностяхъ Боготы замѣчательны два естественные моста, подъ которыми проходитъ источникъ. Первый изъ этихъ мостовъ (42 саж. надъ источникомъ) состоитъ изъ одной скалы въ длину болѣе 6-ти, а въ ширину болѣе 5-ти саж.; второй (ниже перваго на 8 саж.) представляетъ сводъ изъ трехъ скалъ, поддерживающихъ другъ друга. На днѣ пропасти течетъ вода въ такой темной пещерѣ, что нельзя различить береговъ, и тамъ среди яснаго дня летаетъ множество ночныхъ птицъ. Также недалеко отъ Боготы—славный водопадъ *Теквендама*, образуемый рѣкою Боготою. Онъ соединяетъ все, что можетъ сдѣлать мѣстоположеніе живописнымъ, очаровательнымъ. Въ окрестностяхъ Боготы—деревня *Музо* и далѣе на востокъ—*Сомондоко*, извѣстныя самыми богатыми въ свѣтѣ мѣсторожденіями изумрудовъ, называемыхъ Перуанскими.

На юго-западъ отъ Боготы — *Попаянъ* въ прелестномъ мѣстоположеніи, но при подошвѣ двухъ вулкановъ (Пюрасэ и Сотара). Въ окрестностяхъ его — деревня *Пюрасэ*, славится прекрасными водопадами рѣки *Пюзамбіо*, въ которой вода кислая, и потому Испанцы назвали ее *Уксусною* рѣкою.

РЕСПУБЛИКА ЭКУАДОРЪ (ЭКВАТОРЪ) (КВИТО).

На юго-западъ отъ Попаяна, близъ экватора — *Квито*, столица республики, построенная въ долинѣ, на высотѣ 1,350 саженъ надъ уровнемъ моря, близъ огнедышащей

горы *Пичинчи*. Всѣ улицы въ Квито кривыя и застроены безъ всякаго порядка. Здѣшній университетъ — лучшій въ Южной Америкѣ. «Живя нѣсколько мѣсяцевъ на такой высотѣ,» говоритъ Гумбольдтъ: «забываешь мало по малу все, что окружаетъ тебя. Деревни, показывающія промышленность горнаго народа, луга, усѣянные стадами льямъ и Европейскихъ овецъ, виноградники, огороженные деревцами, поля, обработываемыя съ такою заботливостію и обѣщающія богатую жатву, — все это какъ будто виситъ въ высокихъ слояхъ атмосферы, на двѣ съ половиною версты надъ уровнемъ океана.» Въ окрестностяхъ Квито до 20 горъ, большею частію вулкановъ, изъ которыхъ многія извергаютъ пламя: *Чимборасо*, очевидно потухшій вулканъ, *Катопахи, Антисана, Пичинча* и другіе.

Въ 1797 году землетрясеніе опустошило всю окрестную страну и до 40,000 человѣкъ сдѣлались жертвою этого грознаго и разрушительнаго явленія природы. Антисана — самый высокій вулканъ въ свѣтѣ: до 2,565 саж. надъ уровнемъ моря. Катопахи—самый страшный изъ всѣхъ вулкановъ: въ 1738 году его пламя поднималось надъ кратеромъ на высоту болѣе 400 саженъ; въ 1768 году изверженіе пепла было такъ велико, что въ городахъ Гамбото и Такунга ночь продолжалась до 3-хъ часовъ по полудни и жители по улицамъ должны были ходить съ фонарями. Видъ Катопахи величественный и прекрасный. „Это—совершенный конусъ,“ говоритъ Гумбольдтъ: „онъ покрытъ толстымъ слоемъ снѣга и при захожденіи солнца окруженъ ослѣпительнымъ блескомъ и живописно рисуется на лазурномъ небесномъ сводѣ.“ Наконецъ упомянемъ о горѣ *Каямбэ* (алтарь), черезъ вершину которой проходитъ экваторъ. „Можно,“ говоритъ Гумбольдтъ: „смотрѣть на эту гору, которая есть одна изъ прекрасныхъ и самыхъ высокихъ въ свѣтѣ, какъ на одинъ изъ тѣхъ вѣчныхъ памятниковъ, которыми природа отмѣчаетъ главныя дѣленія земнаго шара.“

На юго-западъ отъ Квито — *Гваяквиль*, съ лучшею гаванью на Великомъ океанѣ и обширною корабельною верьфью.

При входѣ въ Гваяквиль видна скала, которую по ея фигурѣ называютъ мертвецомъ въ саванѣ. Въ этомъ городѣ существуетъ странный обычай: мужчины съ барабанами и трубами всходятъ на колокольни и играютъ подъ звонъ колоколовъ.

На юго-востокъ отъ Гваяквиля—*Куенса*, промышленный городъ; въ окрестностяхъ его находятся многія развалины Перуанскихъ памятниковъ. Остатки большаго шоссе, построеннаго Инками, лежатъ гораздо выше вершины горы Тенерифскаго пика. И такъ мы кончили путешествіе по республикамъ: Экуадору, Новой Гранадѣ и Венесуэлѣ, которыя прежде составляли Колумбійскую республику или Колумбійскіе Штаты. Теперь по тѣмъ же самымъ мѣстамъ воротимся къ устью Ориноко *. Отсюда мы поѣдемъ по по Атлантическому океану вдоль береговъ Америки.

ГВІАНА.

Подлѣ республики Венесуэлы — *Англійская Гвіана* съ торговымъ и портовымъ городомъ *Джорджъ-Таунъ* (прежній Стабрукъ); она граничитъ съ *Голландскою Гвіаною*, въ которой главный городъ—*Парамарибо*. Этотъ городъ считается однимъ изъ самыхъ красивыхъ городовъ Южной Америки и самымъ населеннымъ во всей Гвіанѣ. Улицы украшаются аллеями лимонныхъ, померанцовыхъ и другихъ деревьевъ; дома окружены садами. Наконецъ—*Французская Гвіана* съ главнымъ городомъ *Кайенъ*. Эта стра-

* Повторяя такимъ образомъ города, вы пріучитесь представлять относительное ихъ положеніе. Замѣчу еще разъ: старайтесь повторять то, что вы прочитали, въ другомъ порядкѣ, чтобы пріучить вашу память припоминать не въ одной какой-нибудь системѣ, а по требованію обстоятельствъ.

на покрыта непроходимыми лѣсами; исполинскія деревья, переплетенныя различными вьющимися растеніями, кустарники и корни поваленныхъ деревьевъ препятствуютъ людямъ пробираться въ эти лѣса, а пороги дѣлаютъ невозможнымъ плаваніе по рѣкамъ, протекающимъ по этимъ пустынямъ; кромѣ того съ низменныхъ мѣстъ подымаются смертоносныя испаренія. И потому эта богатая колонія приноситъ мало выгодъ Франціи, хотя полезныхъ деревьевъ считается болѣе 250 породъ. Французская Гвіана граничитъ съ *Бразильскою имперіею.*

БРАЗИЛЬСКАЯ ИМПЕРІЯ.

Бразильская имперія составляетъ наслѣдственную монархію: императоръ раздѣляетъ законодательную власть съ сенатомъ и палатою депутатовъ, избираемыхъ народомъ. Въ Атлантическій океанъ впадаетъ самая большая рѣка въ свѣтѣ—*Амазонка,* (*Орельяна* или *Мараньонъ*), которая протекаетъ болѣе 5,100 верстъ. Она выходитъ подъ именемъ *Бени* или *Паро* изъ Андскихъ горъ, въ республикѣ Боливіи, далѣе течетъ по республикамъ: Перу и Экуадору и наконецъ по Бразиліи. При устьѣ, главный рукавъ ея до 84 верстъ ширины. Изъ притоковъ ея съ лѣвой стороны мы замѣтимъ только *Ріо-Негро;* а съ правой — *Явари, Мадеру,* которые своею длиною равняются самымъ большимъ рѣкамъ въ свѣтѣ, *Топажосъ* и *Чингу.* На востокъ отъ устья Амазонки — устье рѣки *Пары* или *Токантина,* которая соединяется съ Амазонкою. Пара составляется изъ рѣкъ: *Арагвая* и *Токантина. Пара,* на берегу Пары, производитъ значительную торговлю. На юго-востокъ отъ него—*Марангао,* съ гаванью, которой онъ обязанъ своею торговлею и народонаселеніемъ; въ этомъ отношеніи онъ четвертый городъ въ имперіи. Плывя вдоль

береговъ Бразиліи сначала на юго-востокъ, а потомъ на югъ, мы остановимся въ городѣ *Пернамбуко*. Этотъ городъ, довольно укрѣпленный съ моря, производитъ значительную торговлю; гавань его третія послѣ Ріо-Жанейро и Багіи по числу приходящихъ сюда кораблей. — На югъ отъ него, проѣхавъ мимо устья большой рѣки *Св. Франциска*, мы обратимъ вниманіе на одинъ изъ лучшихъ портовъ въ Америкѣ — *Санъ-Сальвадоръ* или *Багію*. Можно сказать, что Багія первый городъ въ Бразиліи по числу красивыхъ зданій; изъ нихъ церковь Іезуитовъ — лучшій храмъ въ Бразиліи. Цвѣтущая торговля заставила здѣсь поселиться многихъ негоціантовъ разныхъ народовъ. Этотъ городъ соперничаетъ въ торговлѣ съ Ріо-Жанейро; а по числу жителей превосходитъ всѣ города Южной Америки, кромѣ Ріо-Жанейро. Окрестности Санъ-Сальвадора — самая населенная страна Бразилія. На югъ отъ Санъ-Сальвадора — къ столицѣ Бразильской имперіи *Ріо-Жанейро*. На сѣверъ отъ нея — *Вилларика*, или *Уро-Прето*, промышленный и торговый городъ Бразиліи, на склонѣ горы, близъ *Итаколюми*, самой высокой горы Бразиліи. Эта гора принадлежитъ къ самой высокой цѣпи горъ въ Бразиліи — *Серра-до-Эспаньясо*. Самыя высокія горы этой цѣпи въ провинціи *Минасъ-Гераэсъ*, которой главный городъ Вилларика или Уро-Прето. Эта часть Бразиліи славится золотыми рудниками и мѣстонахожденіями алмазовъ. Многія мѣста замѣчательны золотопромышленностію; округъ *Діамантино* извѣстенъ мѣстонахожденіями алмазовъ, а страна *Американасъ* — цвѣтными драгоцѣнными камнями. — *Ріо-Жанейро*, большой городъ, построенный въ заливѣ, составляющемъ одну изъ лучшихъ гаваней Америки; входъ въ нее защищенъ многими укрѣпленіями. Улицы здѣсь широкія и прямыя, съ прекрасными

домами большею частію изъ гранита. Лучшая площадь — площадь замка, на которой стоитъ императорскій дворецъ; лучшее зданіе въ городѣ — таможня.

Здѣшній ботаническій садъ заслуживаетъ особеннаго вниманія: въ немъ развели чайное, коринковое, гвоздичное, мускатное, камфорное растенія и множество другихъ тропическихъ деревьевъ и растеній. Можетъ быть; черезъ нѣсколько лѣтъ разведеніе этихъ растеній распространится по всей Бразиліи. Семьдесятъ лѣтъ тому назадъ не было ни одного кофейнаго дерева въ провинціи Ріо-Жанейро, а теперь это дерево одинъ изъ источниковъ ея богатства.

Ріо-Жанейро по народонаселенію и торговлѣ первый городъ въ Южной Америкѣ (226,000 жителей). Окрестности этой столицы славятся удивительными картинами природы: здѣсь привлекаютъ вниманіе путешественника не произведенія искуства, а красота мѣстоположенія, пріятность климата и роскошныя растенія.

РЕСПУБЛИКА УРУГВАЙ.

Отъ Ріо-Жанейро на юго-западъ — къ заливу *Буэносъ-Айресъ*, въ который впадаетъ рѣка *Ла-Плата* (Серебряная рѣка). При устьѣ ея на лѣвомъ берегу—*Монте-Видео*, столица республики Уругвая. Въ этой республикѣ только на берегу моря и по рѣкѣ Ла-Платѣ находятся немногія незначительныя мѣста; внутри же ея малоизвѣстныя обширныя пустыни.

РЕСПУБЛИКА ПАРАГВАЙ.

Рѣка Ла-Плата составляется изъ двухъ рѣкъ: *Параны* и *Уругвая* и такъ широка, что болѣе похожа на заливъ, нежели на рѣку. Въ Парану съ правой стороны впадаетъ рѣка *Парагвай*, на которой—*Ассунсіонъ*, столица республики. Въ Парагваѣ растетъ въ большомъ изобиліи Параг-

вайская трава, родъ чая, которая въ большемъ употребленіи почти во всей Южной Америкѣ.

РЕСПУБЛИКА БУЭНОСЪ-АЙРЕСЪ.

Самая большая провинція Соединенныхъ Штатовъ Ріо-де-ла-Платы, Буэносъ-Айресъ, отдѣлилась отъ нихъ и составила особенную республику. Столица этой республики Буэносъ-Айресъ на обоихъ берегахъ рѣки Ла-Платы, одинъ изъ первыхъ торговыхъ городовъ Новаго Свѣта. Хотя онъ построенъ близъ устья одной изъ самыхъ большихъ рѣкъ въ свѣтѣ, но не имѣетъ гавани для большихъ кораблей, потому что въ рѣкѣ много песчанныхъ мелей. Между многочисленными заведеніями для образованія здѣшній университетъ— одинъ изъ первыхъ въ Америкѣ.

СОЕДИНЕННЫЕ ШТАТЫ РІО-ДЕ-ЛА-ПЛАТЫ. (АРГЕНТИНСКАЯ РЕСПУБЛИКА).

На рѣкѣ Паранѣ — *Парана,* столица Аргентинской республики или Соединенныхъ штатовъ Ріо-де-ла-Платы и *Санта-Фе,* небольшой торговый городъ, построенный въ выгодномъ мѣстоположеніи. На западъ отъ него — *Кордова,* важный городъ по торговлѣ; положеніе внутри государства дѣлаетъ его главнымъ складочнымъ торговымъ мѣстомъ. На юго-западъ отъ Кордовы городъ *Мендоса* при подошвѣ Андовъ, производитъ важную торговлю плодами. — Въ окрестностяхъ его небольшой городъ —*Упсалата,* въ долинѣ Упсалатѣ, славится серебрянымъ рудникомъ. Въ долинѣ Упсалатѣ открыли слѣды старой дороги въ городъ Куско въ республикѣ Перу. Эта дорога даетъ намъ выгодное понятіе о могуществѣ и образованіи Индѣйцевъ, жившихъ до открытія Америки.

ПАТАГОНІЯ.

Соединенные Штаты Ріо-де-Ла-Платы на югѣ граничатъ съ *Патагоніею* — страною, населенною независимыми племенами первобытныхъ жителей Америки, извѣстныхъ подъ общимъ именемъ Индѣйцевъ. Въ этихъ обширныхъ пустыняхъ, въ которыхъ почва безплодна и нѣтъ лѣсу и прѣсной воды, живутъ Патагоны, Пуелчи и другіе народы.

АРХИПЕЛАГИ: МАГЕЛЛАНОВЪ, ФАЛКЛАНДСКІЙ, АНТАРКТИЧЕСКІЙ И ПАТАГОНСКІЙ.

Полуостровъ Патагонія отдѣляется проливомъ *Магелланов*ымъ отъ группы острововъ *Огненной земли* или *Магелланова архипелага*. Въ Атлантическомъ океанѣ на востокъ отъ Магелланова пролива замѣтимъ *Малуинскіе* острова, или архипелагъ *Фалкландскій*. Здѣсь останавливаются для отдыха корабли, отправляемые для ловли китовъ и тюленей. Магеллановъ архипелагъ — самая южная обитаемая страна на всемъ земномъ шарѣ. На одномъ изъ острововъ этого архипелага — *Горнѣ* возвышается славный мысъ *Горнъ*, замѣчательный своею странною фигурою и высотою. На юго-востокъ отъ Магелланова архипелага — *архипелагъ Антарктическій*. Всѣ острова этого архипелага необитаемы и почти всѣ покрыты льдами; они замѣчательны только множествомъ тюленей и китовъ, живущихъ около этихъ острововъ. Эти животныя, преслѣдуемыя человѣкомъ, мало-по-малу удалялись изъ умѣренныхъ странъ и теперь большими стадами водятся только въ такихъ странахъ, гдѣ не могутъ жить люди. Изъ острововъ Антарктическаго архипелага мы замѣтимъ *Шетландскіе острова*. Изъ нихъ небольшой островъ *Бриджменъ* замѣ-

чателенъ вулканомъ; это-самая южная и самая низкая огнедышащая гора: она въ высоту до 11 саженъ надъ уровнемъ океана. Около западныхъ береговъ Патагоніи въ Восточномъ океанѣ лежитъ множество острововъ, отдѣленныхъ отъ материка узкими проливами; всѣ эти острова извѣстны подъ однимъ общимъ именемъ *Патагонскаго архипелага.*

РЕСПУБЛИКА ЧИЛИ (ХИЛИ).

На сѣверъ отъ Патагонскаго архипелага — *архипелагъ Чилоэ,* составляющій провинцію республики *Чили.* Республика Чили занимаетъ длинную, но узкую полосу земли между Великимъ океаномъ и Андскими горами. Чтобы сдѣлать обозрѣніе остальныхъ государствъ Америки, мы поѣдемъ по Восточному океану на сѣверъ, вдоль западныхъ береговъ Южной Америки. *Вальдивія,* небольшой городъ, замѣчательный своими укрѣпленіями и превосходною гаванью. На сѣверъ отъ Вальдивіи — *Сантъ-Яго,* столица республики, построенная въ обширной равнинѣ и пользующаяся прекраснымъ климатомъ. Въ этой столицѣ много замѣчательныхъ зданій, изъ которыхъ первое мѣсто занимаетъ монетный дворъ. Здѣсь часто бываютъ землетрясенія. На сѣверо-западъ отъ Сантъ-Яго — *Вальпарайсо,* красивый городъ съ прекрасною гаванью; этотъ городъ въ теченіи нѣсколькихъ лѣтъ сдѣлался однимъ изъ главныхъ торговыхъ приморскихъ мѣстъ Южной Америки. На востокъ отъ Вальпарайсо лежатъ острова *Хуанъ-Фернандеса,* прежде необитаемые. На одинъ изъ нихъ высаженъ былъ за ослушаніе капитану Шотландскій матросъ. Это обстоятельство подало поводъ къ сочиненію приключеній Робинзона. Республика Чили на сѣверѣ граничитъ съ республикою *Боливіею.*

РЕСПУБЛИКА БОЛИВІЯ.

При Восточномъ океанѣ—*Ламаръ*, съ единственною гаванью въ республикѣ; для облегченія торговыхъ сношеній съ внутренними городами государства къ нему проведены дороги, но, къ несчастію, въ этомъ городѣ чувствуется большой недостатокъ въ прѣсной водѣ, а это будетъ препятствовать увеличенію народонаселенія. На сѣверо-востокъ отъ него — *Потози*, большой городъ при подошвѣ горы *Потози*, славный богатыми серебряными рудниками, которые разработываются съ половины XVI столѣтія. Эти рудники находятся такъ высоко, что работники работаютъ выше горы *Монблана*. Городъ Потози лежитъ на одинаковой высотѣ съ вершиною горы *Юнгъ-Фрау*, одной изъ самыхъ высшихъ точекъ Альпійскихъ горъ (на 1,920 саж. надъ уровнемъ океана). На востокъ отъ Потози — *Чукисага* или *Ла-Плата*, столица республики, построенная въ равнинѣ, которая возвышается надъ уровнемъ океана на 2,000 саж. Этотъ городъ довольно хорошо выстроенъ и одинъ изъ самыхъ древнихъ въ Америкѣ. На сѣверо-западъ отъ него *Ла-Пасъ*, лучшій городъ въ республикѣ, построенный на высотѣ 1,600 саж. надъ уровнемъ океана. Недалеко отъ него — *Невадо-д'Иллимани*, самая высокая гора Новаго Свѣта послѣ Невадо-де-Сората.

Въ окрестностяхъ Ла-Паса находятся развалины исполинскихъ памятниковъ, построенныхъ народомъ, жившимъ до владычества инковъ. Здѣсь удивляются необыкновенно высокому искуственному холму; основаніе его сложено изъ огромныхъ камней, но неизвѣстно для какой цѣли сдѣлано было это чудное зданіе. Тамъ съ удивленіемъ смотрятъ на великановъ, изсѣченныхъ изъ камня, и множество другихъ странныхъ и удивительныхъ зданій.

На сѣверо-западъ отъ Ла-Паса—*озеро Титикака*, кото-

раго поверхность воды выше Тенерифскаго пика, самой высокой горы Африки.

Перуанцы почитаютъ его священнымъ мѣстомъ и инки построили на немъ храмъ солнцу, который, говорятъ, весь былъ покрытъ золотомъ. Сюда собирались изъ всѣхъ частей Перуанской имперіи и приносили золото, серебро и драгоцѣнные камни. Говорятъ, что по прибытіи Испанцевъ всѣ эти сокровища жителями брошены были въ озеро.

На юго-востокъ отъ озера Титикака—*Невадо-де-Сората,* самая высокая гора въ Америкѣ: 3,380 саж. надъ уровнемъ океана. Озеро Титикака лежитъ въ двухъ республикахъ: *Боливіи* и *Перу*.

РЕСПУБЛИКА ПЕРУ.

На западъ отъ озера Титикака — *Ареквипа,* большой городъ съ фабриками шерстяныхъ и хлопчатобумажныхъ издѣлій; онъ производитъ значительную торговлю произведеніями своихъ плодоносныхъ полей. Къ несчастію этотъ городъ часто подверженъ землетрясеніямъ. Въ окрестностяхъ его возвышается живописный вулканъ, изъ котораго всегда выходятъ пары и выбрасывается пепелъ; но со времени прибытія Испанцевъ не было ни одного изверженія. На сѣверъ отъ озера Титикака—*Куско,* второй городъ въ республикѣ.

Онъ былъ столицею Перуанской имперіи (имперіи инковъ); Перуанцы почитали его священнымъ городомъ. Славный храмъ солнцу былъ самымъ великолѣпнымъ въ южной Америкѣ и самымъ богатымъ въ свѣтѣ. Стѣны его были украшены золотыми пластинками; на главномъ алтарѣ изображеніе солнца было также на золотой пластинкѣ. Отъ Куско до Квито были проведены два шоссе: одно близъ морскаго берегу, а другое по горамъ.

На сѣверо-западъ отъ Куско — *Лима,* столица респу-

блики, окруженная прекрасными и обработанными полями. Здѣсь очень часто бываютъ землетрясенія, и потому дома очень низки, обыкновенно въ одинъ этажъ. Посреди города большая площадь, одна изъ лучшихъ въ Америкѣ, съ прекраснымъ фонтаномъ.

Въ этой столицѣ много церквей, замѣчательныхъ богатыми украшеніями: огромныя канделябры, статуи во весь ростъ, священные сосуды и проч., все изъ серебра и золота и унизано самыми рѣдкими драгоцѣнными каменьями. Птички въ клѣткахъ обыкновенно висятъ на столбахъ и соединяютъ свое пѣніе съ звуками органа; передъ алтаремъ Богородицы Розеръ на серебряныхъ цѣпяхъ висятъ 8 серебряныхъ клѣтокъ. Въ Лимѣ много заведеній для образованія: университетъ, одинъ изъ славныхъ въ Америкѣ.

Эта столица производитъ важную торговлю со всѣми портовыми городами Южной Америки посредствомъ *Кальао,* перваго приморскаго города и лучшей крѣпости въ Перу.

ЮЖНАЯ АМЕРИКА.

ВОПРОСЫ ДЛЯ ПОВТОРЕНІЯ.

Назовите республики южной Америки съ столицами? Владѣнія Англичанъ, Французовъ и Голландцевъ?

Какое правленіе въ Бразиліи?

Какія рѣки впадаютъ въ Атлантическій океанъ?

По какимъ государствамъ протекаетъ Амазонка?—Ла-Плата? Какіе озера въ южной Америкѣ?

Отыщите на картѣ: Сантъ-Яго? Боготу?? Ріо-Женейро? Лиму? Квито? Парамарибо? Каракасъ? Монте-Видео? Панаму? Пернамбуко? Буэносъ-Айресъ? Гваяквиль? Картагену? Парану? и т. далѣе.

Назовите горы въ окрестностяхъ Квито?

ЮЖНАЯ АМЕРИКА.

Поверхность. По западному берегу Южной Америки

идетъ высокій хребетъ горъ, извѣстный подъ именемъ *Андовъ* и на сѣверѣ *Кордильеровъ* Новой Гранады. Въ Боливіи онъ достигаетъ самой большой высоты: здѣсь возвышаются самыя высокія горы въ Америкѣ: *Невадо-де-Сората* * и *Невадо-д'-Иллимани;* послѣ этихъ горъ самыя высокія: *Чимбарасо;* огнедышащія: *Антисана* и *Котопахи.* Отдѣльно отъ Андскихъ горъ, между Ориноко и и Мараньономъ, проходятъ Гвіанскія горы. Бразильская имперія также прорѣзана многими цѣпями горъ, средней высоты, которыя мало извѣстны. Обширныя равнины простираются около Ориноко и называются льяносъ и около Ла-Платы и называются пампасами.

Моря: Восточный и Атлантическій океаны. *Проливъ* — Магеллановъ отдѣляетъ Америку отъ острова Огненной земли.

Рѣки: въ Антильское море: Магдалена; въ Атлантическій океанъ: Ориноко, Амазонка или Мораньонъ, въ которую впадаютъ съ правой стороны: Явари, Мадера, Торажосъ, Чингу, а съ лѣвой: Ріо-Негро; Пара или Токантинъ; рѣка св. Францизска; Ла-Плата, составляющаяся изъ Параны и Уругвая; въ Парану течетъ Парагвай.

Озера: Маракайбо и Титикака.

РЕСПУБЛИКА НОВАЯ ГРАНАДА.

Границы: она окружена Антильскимъ моремъ, Венесуэлою, Экуадоромъ, Восточнымъ океаномъ.

Столица — Богота на р. Боготѣ. *Торговыя гавани:* Панама и Картагена.

РЕСПУБЛИКА ВЕНЕСУЭЛА.

Границы: она окружена Антильскимъ моремъ, Атланти-

* Невадо — снѣжная гора.

ческимъ океаномъ, Гвіаною, Бразильскою имперіею, Новою Гранадою.

Столица — Каракасъ; Торговая гавань — Маракайбо.

РЕСПУБЛИКА ЭКУАДОРЪ.

Границы: она окружена Новою Гранадою, Венесуэлою, Бразиліею, Перу и Восточнымъ океаномъ.

Столица—Квито. Торговая гавань — Гваяквиль.

РЕСПУБЛИКА ПЕРУ.

Границы: она окружена Экуадоромъ, Бразиліею, Боливіею и Восточнымъ океаномъ.

Столица — Лима. Торговая гавань — Ареквипа.

РЕСПУБЛИКА БОЛИВІЯ.

Границы: она окружена Перу, Бразиліею, Парагваемъ, Соединенными Штатами Ла-Платы, Чили, Восточнымъ океаномъ.

Столица — Чукисака. Городъ Потози извѣстенъ серебряными рудниками.

РЕСПУБЛИКА ЧИЛИ.

Границы: она окружена Боливіею, Соединенными Штатами Ла-Платы, Патагоніею и Восточнымъ океаномъ.

Столица — Сантъ-Яго. Торговая гавань — Вальпарайсо.

СОЕДИНЕННЫЕ ШТАТЫ ЛА-ПЛАТЫ (АРГЕНТИНСКАЯ РЕСПУБЛИКА).

Столица—Парана. Замѣчательные города: Санта-фе, Кордова и Мендоса.

РЕСПУБЛИКА БУЭНОСЪ-АЙРЕСЪ.

Столица Буэносъ-Айресъ.

БРАЗИЛЬСКАЯ ИМПЕРІЯ.

Границы: она окружена Экуадоромъ, Новою Гранадою, Венесуэлою, Гвіаною, Атлантическимъ океаномъ, Уругваемъ, Соединенными Штатами Ла-Платы, Парагваемъ, Боливіею и Перу.

Столица—*Ріо-Жанейро. Торговыя гавани:* Ріо-Жанейро, Багія или Санъ-Сальвадоръ и Пернамбуко. *Вилларика,* въ провинціи Минасъ-Гераэсъ, богатой золотомъ и алмазами.

ГВІАНА.

Англійская Гвіана—г. г. Джоржъ-Таунъ; Голландская—г. г. Парамарибо; Французская — г. г. Кайенъ.

ПРОСТРАНСТВО И ЧИСЛО ЖИТЕЛЕЙ АМЕРИКАНСКИХЪ ЗЕМЕЛЬ.

	Пространство въ квадратныхъ географическихъ миляхъ.	Число жител.
а) Независимыя государства:		
Въ Сѣверной Америкѣ:		
1) Сѣверо-Амераканскіе Соединенные штаты	110,000 кв. м.	27 милл.
2) Мехиканскіе Соед. Штаты . . .	40,000 „	$7^1/_2$ „
3) Республики Средней Америки.	13,000 „	$2^1/_4$ „
4—5) Республики на о-вѣ Гаити (Гайти и Санъ-Доминго). . . .	1,400 „	$^3/_4$ „
Въ Южной Америкѣ:		
РЕСПУБЛИКИ:		
6) Новая Гранада.	23,000 „	$2^1/_3$ „
7) Венесуэла	20,000 „	$1^1/_3$ „
8) Экуадоръ.	13,400 „	$^2/_3$ „
9) Перу	24,000 „	3—4 „
10) Боливія.	15,000 „	$2^1/_2$ „
11) Чили	11,000? „	$1^1/_4$ „
12) Соединеные Штаты Ла-Платы .	28,000? „	1? „
13) Буэносъ-Айресъ	5,300 „	$^2/_5$ „
14) Уругвай	4,900 „	$^1/_6$ „
15) Парагвай	4,000? „	$^1/_5$? „
16) Бразильская Имперія	150,000 „	6 „
17) Патагонія (страна)	18,000 „	нѣсколько тысячъ.
б) Европейскія колоніи:		
1) Британскія владѣнія:		
Въ Сѣверной Америкѣ.	148,000? „	$3^2/_3$ „
— Вестъ-Индіи	8,000 „	1 „
2) Испанскія владѣнія	2,500 „	1 „
3) Французскія владѣнія	600 „	$^1/_4$ „
4) Датскія владѣнія (Гренландія и 3-ри Антильскихъ острова) .	20,000 „	$^1/_{20}$ „
5) Нидерландскія владѣнія.	2,830 „	$^1/_{12}$ „
6) Русскія владѣнія.	27,250 „	$^1/_{18}$ „

ОКЕАНІЯ.

Отъ береговъ Перу мы поѣдемъ на западъ по Великому океану и на дорогѣ встрѣтимъ безчисленное множество островов. Эти острова составляютъ особенную часть свѣта, которую называютъ *Океаніею*. Она раздѣляется на *Полинезію* (многоостровіе), *Австралію* и *Малазію*.

ПОЛИНЕЗІЯ ИЛИ ВОСТОЧНАЯ ОКЕАНІЯ.

Архипелагъ *Низменныхъ островов* состоитъ изъ небольшихъ группъ низкихъ и песчаныхъ островов, окруженныхъ коралловыми рифами. Многіе изъ нихъ совершенно необитаемы, другіе скудно населены. Коралловые рифы—произведенія животно-растеній, которыя начинаютъ свои постройки на подводной скалѣ и мало-по-малу возвышаютъ ихъ до самой поверхности океана. Эти маленькія животныя бываютъ красныя, желтыя, фіолетовыя и голубыя; а кораллы похожи, то на вѣеръ, то развѣтвляются какъ деревья. — На сѣверъ отъ архипелага Низменныхъ островов — архипелагъ *Менданья*, которымъ овладѣли Французы и два острова назначали мѣстомъ ссылки преступниковъ. Онъ состоитъ изъ группъ: *Маркезасъ* и *Вашингтоновой;* изслѣдованъ русскимъ мореплавателемъ Крузенштерномъ. На сѣверо-западъ отъ архипелага Низменныхъ островов — архипелагъ *Таити* или *Острова Товарищества*, болѣе всѣхъ извѣстный въ Полинезіи и болѣе посѣщаемый Европейцами. Жители исповѣдуютъ христіанскую религію и сдѣлали большіе успѣхи въ образованности. *Таити*—самый большой островъ. Архипелагъ Таити занятъ Французами. На сѣверъ отъ архипелага Таити — архипелагъ *Сандвичевъ*, лежащій на морскомъ пути, соединяющемъ три части свѣта. Большая часть островов этого

архипелага прорѣзана горами, изъ которыхъ нѣкоторыя значительной высоты; между ними вулканъ Мовна-Руа, котораго кратеръ до 10 верстъ въ окружности. *Овайи* — самый большой островъ въ Сандвичевомъ архипелагѣ и въ Полинезіи. Въ 1779 году здѣсь былъ убитъ и съѣденъ дикими Кукъ, славный Англійскій мореходецъ. Небольшой городъ *Ганаруру* на островѣ Овайи — главный городъ, резиденція короля, который успѣлъ подчинить своей власти всѣ острова этой группы. Островитяне Сандвичева архипелага сдѣлали быстрые успѣхи въ образованіи; они имѣютъ небольшую флотилію и производятъ торговыя сношенія съ Камчаткою, Китаемъ и Америкою. На западъ отъ архипелага Таити острова Мореплавателей или архипелагъ *Бугенвилевъ*. Эти острова вообще возвышены и окружены коралловыми рифами; почва очень плодородна: здѣсь растутъ банановыя, апельсинныя, кокосовыя и другія деревья. — На югъ отъ него — архипелагъ *Тонга* или острова *Дружбы,* раздѣленный на нѣсколько отдѣльныхъ владѣній. Самый большой и самый населенный островъ — *Тонга*. На западъ отъ него — архипелагъ *Вити* или *Фиджи,* въ которомъ самый большой островъ *Вити-Леву*, славится сандальнымъ деревомъ, за которымъ пріѣзжаютъ сюда Европейцы. На сѣверъ отъ него — *Центральный* архипелагъ, лежащій въ срединѣ Полинезіи. Онъ состоитъ изъ группъ небольшихъ острововъ; жители ихъ бѣдны. На западъ отъ него архипелагъ *Каролинскихъ острововъ,* одинъ изъ самыхъ большихъ въ Полинезіи. Эти острова вообще довольно малы и разсѣяны на обширномъ пространствѣ, образуя длинную цѣпь, которая раздѣляется на многія группы. Климатъ здѣсь пріятный, хотя часто бываютъ страшные ураганы. Жители превосходятъ прочихъ островитянъ искуствомъ плавать и дѣлать пироги (лодки). На сѣверъ

отъ Каролинскихъ островов — *Маріанскій архипелагъ* или *Разбоничьи острова*, который принадлежитъ Испаніи.

АВСТРАЛІЯ ИЛИ ЮЖНАЯ ОКЕАНІЯ.

На югъ отъ Каролинскихъ островов — группа *Новой Гвинеи*, или *земля Папуасовъ*, въ которой самый большой островъ — *Новая Гвинея*. Онъ прорѣзанъ горами и покрытъ прекрасными лѣсами; здѣсь много мелкихъ независимыхъ владѣній. На востокъ отъ Новой Гвинеи — архипелаги: *Новая Британія, Луизіада, Соломоновъ* и *Ла-Перузовъ*. Въ Ла-Перузовомъ архипелагѣ самый замѣчательный островъ — *Ваникоро*, близъ котораго погибъ съ двумя кораблями славный Французскій мореплаватель Ла-Перузъ. На югъ отъ Ла-Перузова архипелага — архипелагъ *Квиросовъ*, названный такъ въ честь Испанскаго мореплавателя, который его открылъ въ 1606 году. Острова этого архипелага замѣчательны плодородіемъ земли. На юго-западъ отъ него — группа *Новой Каледоніи*. Около береговъ острова Новой Каледоніи находится огромная подводная скала, которая простирается на 450 верстъ; это одно изъ самыхъ опасныхъ мѣстъ для мореплавателей. На юго-востокъ отъ Новой Каледоніи — группа *Новая Зеландія*. Эта группа раздѣлена на множество небольшихъ независимыхъ владѣній, которыя ведутъ безпрерывную войну между собою. На западъ отъ Новой Зеландіи — группа *Вандименовой земли (Тасманія)*. На островѣ Вандименовой землѣ Англичане имѣютъ значительную колонію; г.г. ея *Гобартсъ-Таунъ*.

На сѣверъ отъ него — самый большой островъ Океаніи, *Новая Голландія*, который отдѣляется отъ Вандименовой земли *Бассовымъ проливомъ*. Этотъ островъ такъ обширенъ, что его называютъ южнымъ материкомъ. До сихъ поръ извѣстны только берега и незначительная часть внутри острова; здѣсь

завели свои колоніи Англичане. Восточный берегъ отъ мыса Вильсона въ Бассовомъ проливѣ до мыса *Іорка* въ *Торресовомъ проливѣ*, которымъ Новая Голландія отдѣляется отъ Новой Гвинеи, можно раздѣлить на двѣ части: Англійскую и независимую. Въ независимой кочуютъ дикіе туземцы; ихъ считаютъ самыми глупыми людьми въ свѣтѣ. Англійскія владѣнія въ Австраліи раздѣляются на 5 колоній: 1) *Новый Южный Валлисъ*, гдѣ главный городъ *Сидней*, самый населенный въ Австраліи (80,000 ж.), въ прелестномъ мѣстоположеніи, при небольшемъ заливѣ *Портъ-Джексонъ*. Здѣшній ботаническій садъ приноситъ большую пользу колоніи: почти всѣ полезныя Европейскія растенія легко принялись подъ открытымъ небомъ Новой Голландіи; здѣсь также разводятся ананасы, кофейное дерево и сахарный тростникъ. Этотъ городъ производитъ обширную торговлю и представляетъ необыкновенное смѣшеніе человѣческихъ племенъ: здѣсь живутъ Европейцы, Китайцы, жители разныхъ архипелаговъ Великаго океана, Американцы и черные Африканцы. Въ окрестностяхъ этой столицы замѣтимъ — *Парамамту*, небольшой городъ, славный своею обсерваторіею, гдѣ дѣлалъ наблюденія знаменитый астрономъ Гершель. — На югъ отъ Новаго Южнаго Валлиса 2) колонія *Викторія*, гдѣ г.г. *Мельбурнъ*. Здѣсь открыты богатыя золотоносныя розсыпи, и потому каждый годъ пріѣзжаетъ сюда множество переселенцевъ (въ 1852 году до 54,000). На западъ отъ Викторіи 3) колонія *Южная Австралія*, гдѣ г.г. *Аделаида*. На юго-западномъ берегу Новой Голландіи 3) колонія *Западная Австралія*, гдѣ г.г. *Пертъ*. Наконецъ 5-я колонія *Тасманія* или *Вандименова земля*, о которой уже было замѣчено прежде. На сѣверѣ Новой Голландіи — большой заливъ *Карпентеріевъ*, изъ котораго мы поѣдемъ на сѣверо-западъ къ островамъ, со-

ставляющимъ Западную Океанію или Малазію. Эти острова лежатъ недалеко отъ береговъ Азіи, и потому многіе географы причисляютъ ихъ къ этой части свѣта.

МАЛАЗІЯ ИЛИ ЗАПАДНАЯ ОКЕАНІЯ.

На сѣверъ отъ Новой Голландіи—архипелагъ *Сумбава-Тиморъ,* въ которомъ самый большой островъ — *Тиморъ.* Большая часть этого архипелага принадлежитъ Голландцамъ; впрочемъ есть также вассальныя владѣнія Португальцевъ. На сѣверъ отъ него — *Молуккскій* архипелагъ, который почти весь принадлежитъ Голландіи. На этихъ островахъ очень много вулкановъ и бываютъ страшныя землетрясенія. Въ немъ—группа *Амбоина* замѣчательна разведеніемъ гвоздичныхъ деревьевъ; группа *Банды*—мускатныхъ деревьевъ. На западъ отъ Молуккскаго архипелага—группа *Целебеса*, которой большая часть принадлежитъ Голландцамъ. Жители Целебеса—самые храбрые изъ всѣхъ народовъ Малазіи. Островъ Целебесъ отдѣляется *проливомъ Макассарскимъ* отъ острова *Борнео.* Обширное пространство этого острвва препятствуетъ Европейцамъ проникнуть во внутреннія земли; впрочемъ извѣстно, что онъ прорѣзанъ горами и что на немъ есть дѣйствующіе и потухшіе вулканы. Въ Голландскихъ владѣніяхъ на этомъ островѣ—страна *Мумпава* замѣчательна золотыми рудниками, самыми богатыми въ Океаніи. Изъ независимыхъ государствъ самое значительное Борнео. Отъ группы Борнео на сѣверъ — *Филиппинскій* архипелагъ, въ которомъ самые большіе острова: *Люсонъ* и *Минданао.* Одна часть острововъ независима, а другая принадлежитъ Испанцамъ. На островѣ *Минданао* самое значительное независимое государство — *Минданао,* занимающее почти весь восточный берегъ и большую часть острова. Островъ Люсонъ раздѣ-

ляется на двѣ части: одна независимая, населенная разными народами, изъ которыхъ нѣкоторые дикари; а другая принадлежитъ Испанцамъ. Въ Испанскихъ владѣніяхъ главный городъ — *Манилья,* въ прекрасной равнинѣ на западномъ берегу острова. Главные отрасли промышленности жителей: сигары и золотыя цѣпочки. Торговля этого города очень дѣятельна; (жителей въ городѣ и въ 12 предмѣстьяхъ до 140,000). На югъ отъ острова Борнео — группа *Ява,* которая почти вся принадлежитъ Голландцамъ. Островъ Ява раздѣленъ на два склона цѣпью вулканическихъ горъ, въ которой считается до 38 кратеровъ. Это самая цвѣтущая и населенная страна во всей Океаніи; здѣсь растутъ въ большемъ изобиліи сахарный тростникъ и кофейное дерево. *Батавія* — главный городъ всѣхъ Голландскихъ владѣній въ Океаніи и первый торговый городъ этой части свѣта; потому-что онъ центръ торговли Голландцевъ съ Китаемъ, Японіею, Индіею и островами Малазіи. Изъ литературныхъ учрежденій самое замѣчательное общество наукъ и искуствъ, первое ученое общество, учрежденное Европейцами на Востокѣ. *Сурабайя* — второй городъ по населенію и торговлѣ на стровѣ Явѣ. Проливъ Зундскій отдѣляетъ островъ Яву отъ группы *Суматры.* Островъ Суматру и окружающіе его небольшіе острова можно раздѣлить на двѣ части: независимую и Голландскую. Въ независимой на островѣ Суматрѣ замѣчательно—государство *Ачинъ,* въ которомъ столица Ачинъ, окруженная лѣсомъ бамбуковыхъ, кокосовыхъ и банановыхъ деревьевъ. Въ Голландской части — *Банка,* самый большой изъ острововъ группы послѣ Суматры, съ богатыми оловянными рудниками. — Мы кончили краткое путешествіе по Океаніи и поѣдемъ на западъ къ берегамъ Африки.

ОКЕАНІЯ.

ВОПРОСЫ ДЛЯ ПОВТОРЕНІЯ.

Какъ раздѣляется Океанія?

Какъ называется самый большой островъ въ Океаніи?

Какіе острова на востокъ отъ Новой Голландіи? на сѣверъ? на югъ?

Назовите колоніи Англичанъ?

Какъ называется главный городъ Англійскихъ владѣній?

Назовите главные архипелаги въ Полинезіи? Главные острова въ Малазіи?

Отыщите на картѣ: архипелагъ Сандвичевъ? архипелагъ Вити? архипелагъ Каролинскихъ острововъ? группу Новую Гвинею? островъ Суматру? Борнео и т. д.

Назовите главный городъ Голландскихъ владѣній? Испанскихъ владѣній?

ОКЕАНІЯ.

Океанія состоитъ изъ острововъ на Великомъ океанѣ и составляетъ особенную часть свѣта: она раздѣляется на Полинезію, Австралію и Малазію.

ВЪ АВСТРАЛІИ ОСТРОВА.

Новая Голландія — самый большой островъ, который можно считать материкомъ. На немъ Англійскія колоніи: 1) *Новый Южный Валлисъ*, г.г. Сидней; 2) *Викторія*, г.г. Мельбурнъ; 3) *Южная Австралія* г.г. Аделаида; 4) *Западная Австралія*, г.г. Пертъ. На югъ отъ Новой Голландіи: островъ *Ванъ-Дименова земля* (Тасманія), составляетъ 5-ю Англійскую колонію—г.г. *Гобартсъ-Таунъ*. На сѣверъ отъ Новой Голландіи: группа острововъ Новая Гвинея. На востокъ отъ Новой Гвинеи: архипелаги: Новая Британія, Лунзіада, Соломоновъ; на юго-востокъ отъ Новой

Гвинеи: Ла-перузовъ Архипелагъ, Квиросовъ и Новая Каледонія.

ВЪ МАЛАЗІИ ИЛИ ЗАПАДНОЙ ОКЕАНІИ.

Большіе Зундскіе острова: Суматра, Ява, на которомъ г.г. Голландскихъ владѣній — Батавія, Борнео, Целебесъ.

На востокъ отъ Зундскихъ острововъ: Молуккскій архипелагъ; на юго-востокъ: Сумбава-Тиморъ: на сѣверовостокъ: Филиппинскій архипелагъ, въ которомъ главные острова: Люсонъ и Минданао. Главный городъ Испанскихъ владѣній на островѣ Люсонѣ—Манилья.

ВЪ ПОЛИНЕЗІИ ИЛИ ВОСТОЧНОЙ ОКЕАНІИ.

Архипелаги: Маріанскій, Королинскихъ острововъ, Центральный, Вити или Фиджи, Бугенвилевъ или острова Мореплавателей, Тонга или острова Дружбы, Таити или острова Товарищества Сандвичевъ, Менданья, архипелагъ Низменныхъ острововъ.

АФРИКА.

Не смотря на близость Африки къ Европѣ, внутреннія страны ея мало извѣстны. Можно сказать, что Африка представляетъ обширную плоскую возвышенность, понижающуюся къ морю уступами или террасами. Горы этой части свѣта болѣе замѣчательны своею шириною, нежели высотою. Цѣпи горъ оканчиваются обширными пустынями: однѣ изъ нихъ, покрытыя пескомъ и усѣянныя морскими раковинами, похожи на высохшее морское дно; — такова славная степь Сахара; другія — болотисты и наполнены стоячими озерами, гдѣ кишатъ вредныя пресмыкающіяся. И въ тѣхъ и другихъ рѣки оканчиваютъ свое теченіе въ озерахъ, или теряются въ пескахъ. Посреди обширныхъ песчаныхъ пустынь кое-гдѣ показываются, какъ острова, зеленѣющіеся оазы; это — долины, орошаемыя многочисленными источниками, или дождевою водою; — тамъ, гдѣ почва дѣлается влажною, быстро вырастаетъ подъ жаркимъ небомъ Африки множество растеній. Вообще климатъ этой части свѣта знойный; жаръ умѣряется только періодическими дождями, морскими вѣтрами и возвышеннымъ положеніемъ страны. Въ обширныхъ пустыняхъ почти нѣтъ растеній: только колючія травы и изрѣдка попадаются финиковыя и кокосовыя деревья; напротивъ большая часть горъ покрыта величественными лѣсами: въ Южной Африкѣ растетъ чудесный баобабъ. Изъ животныхъ: Арабская лошадь, зебра, верблюдъ, слонъ, носорогъ, гиппопотамъ, Африканскій левъ; изъ птицъ: строусъ; изъ царства ископаемаго: золото, мѣдь, желѣзо.

*

ВОСТОЧНАЯ АФРИКА.

У восточныхъ береговъ Африки, противъ мыса *Гвардафуя* (Джардъ-Гафунъ) — второй островъ по величинѣ въ Индѣйскомъ океанѣ, *Сокотора*, который Англійская Остъ-Индская компанія купила у одного Арабскаго султана для того, чтобы имѣть удобное мѣсто для остановки пароходовъ, отправляющихся изъ Калькутты въ Суэзъ. Въ самомъ дѣлѣ, это — очень важное мѣсто по своему положенію; потому что находится при входѣ въ *Аденскій* заливъ. Островъ Сокотора почти совершенно лишенъ воды и растительности; впрочемъ здѣсь растутъ лучшее алоэ и финиковая пальма. На югъ отъ мыса Гвардафуя берегъ называется *Ажаномъ*, на которомъ нѣтъ гаваней. На западъ отъ мыса Гвардафуя страна населена народомъ *Сомаули*, который занимается торговлею и мореплаваніемъ; главное торговое мѣсто его—городъ *Барбара*. Сюда приходятъ караваны изъ окрестностей мыса Гвардафуя съ разными ароматическими растеніями; а Сомаули отправляютъ ихъ въ Аравію и Абиссинію. На югъ отъ берега Ажана — берегъ *Зангебаръ*, простирается до мыса Дельгадо; эта страна очень мало извѣстна; но, кажется, раздѣлена между многими повелителями, изъ которыхъ большая часть — Арабы, Болѣе извѣстная страна — островъ *Зангебаръ* съ г. г. *Зангебаръ*,: управляется шейкомъ, который зависитъ отъ Маскатскаго имама. Отъ мыса Дельгадо до устья большой рѣки *Ліамбей-Замбези* берегъ называется *Мозамбикскимъ*, который Португальцы причисляютъ къ своимъ владѣніямъ. *Мозамбикъ* на небольшомъ островѣ; самый торговый городъ на всемъ восточномъ берегу; здѣсь останавливаются Португальскіе корабли, идущіе въ Восточную Индію и отсюда Португаль-

цы вывозятъ слоновую кость, золото, разныя смолы Африканскихъ деревьевъ, черепаху и проч. Но климатъ здѣсь—нездоровый; и потому многіе жители переселились на материкъ и основали мѣстечко *Моссориль*. На рѣкѣ Замбези замѣтимъ еще Португальскіе города: *Сена* и *Тете*. На западъ отъ Мозамбикскаго берега находятся многія государства, каторыя составляли прежде одну сильную имперію *Мономотапа*. На востокъ отъ Мозамбикскаго берега — *Коморскіе острова*, и самый большой островъ на Индѣйскомъ океанѣ *Мадагаскаръ*, отдѣляющійся отъ материка Мозамбикскимъ проливомъ. По этому острову проходятъ цѣпи горъ, изъ которыхъ вытекаетъ множество рѣкъ; вообще видъ острова — живописный; здѣсь растутъ виноградъ и сахарный тростникъ; все прибрежье покрыто лѣсами. Самый сильный народъ на этомъ островѣ —*овасы*; главный городъ —*Тананарива*. Навостокъ отъ Мадагаскара—островъ *Бурбонъ*, принадлежащій Французамъ. Климатъ здѣсь — прекрасный и считается самымъ здоровымъ въ свѣтѣ. Главный городъ — *Сенъ-Дени*, построенный недалеко отъ моря. На сѣверо-востокъ отъ Бурбона — островъ *Маврикія* (прежній Иль-де-Франсъ), колонія Англичанъ съ городомъ *Портъ Сѣверо-западный* или *Портъ-Луи*. На сѣверъ отъ него—группы острововъ *Амирантскихъ* и *Сешельскихъ*, которыя также принадлежатъ Англичанамъ. — Воротимся къ берегамъ Африки, къ устью рѣки Замбези, которая внутри Африки называется Ліамбей, какъ увѣряетъ извѣстный путешественникъ Левингстонъ. Хотя эта рѣка очень большая; но на ней есть мели, пороги и водопады; и потому она не удобна для судоходства.

ЮЖНАЯ АФРИКА.

Отъ устья Ліамбей-Замбези къ югу до залива *Де-Лагоа* лежатъ Португальскія владѣнія, извѣстныя подъ именемъ берега *Софалы.* Отъ залива Де-Лагоа до Капской земли берегъ называется *Наталомъ;* здѣсь Англичане, переселившіеся изъ Капской земли, основали колонію *Викторію,* въ которой главное мѣсто *Портъ-Наталъ.* На западъ отъ Англійской колоніи—*Кафрія* или *Земля Кафровъ,* раздѣленная между многими независимыми народами, которые часто ведутъ между собой войну. Южную оконечность Африки занимаетъ *Южная* Англійская Африка или *Капская земля* (Капленд ъ, колонія на мысѣ Доброй Надежды). *Капстатъ,* или *Каптаунъ,* главный городъ колоніи, при подошвѣ горъ: Столовой и Львиной, одно изъ важныхъ мѣстъ въ свѣтѣ въ торговомъ и военномъ отношеніи. Этотъ городъ—самый укрѣпленный въ Африкѣ и обыкновенное мѣсто для остановки кораблей, идущихъ въ Азію и обратно. На сѣверъ отъ Капской земли земля *Готтентотовъ,* которые живутъ по обоимъ берегамъ верхней и средней части *Оранжевой* рѣки, отъ западнаго берега до Кафріи, и раздѣляются на многія племена. Обогнувъ мысъ Доброй Надежды мы въѣдемъ въ Атлантическій океанъ. Къ берегу, омываемому Атлантическимъ океаномъ отъ Англійскихъ владѣній до Конго, опасно приставать; потому что онъ состоитъ изъ неприступныхъ скалъ и почти не обитаемъ. Далѣе отъ берега кочуютъ разные дикіе народы.

КОНГО ИЛИ НИЖНЯЯ ГВИНЕЯ.

По берегу Атлантическаго океана королевства: *Бенгуела* и *Ангола* составляютъ обширную Португальскую провинцію. *Лоанда-Санъ-Паоло* лучшій городъ въ Нижней

Гвинеѣ и главный городъ Португальскихъ владѣній. Кромѣ Португальскихъ владѣній, въ Конго много мало-извѣстныхъ независимыхъ государствъ, изъ которыхъ замѣчательныя: на сѣверъ отъ Анголы—*Лоанго* съ столицею *Лоанго*, а на сѣверо-востокъ отъ него: *Конго*, съ столицею *Санъ-Сальвадоръ*. По государству Конго протекаетъ рѣка *Заира* или *Конго*.

ОСТРОВЪ СВ. ЕЛЕНЫ

На западъ отъ Нижней Гвинеи въ Атлантическомъ океанѣ — *островъ Св. Елены*, прославленный пребываніемъ и смертію Наполеона I. Это — одно изъ важныхъ укрѣпленныхъ мѣстъ Англіи. Съ моря за нѣсколько верстъ этотъ островъ кажется огромною скалою; но его вершины и долины покрыты прекрасною зеленью: здѣсь растутъ апельсинныя, фиговыя, оливковыя деревья и виноградъ. Наполеонъ I. жилъ на этомъ островѣ съ 1815 до 1821 года въ домѣ Лонгвудѣ. Отсюда видна небольшая долина, въ глубинѣ которой стоитъ нѣсколько ивъ; сюда приходилъ мечтать этотъ великій человѣкъ, и здѣсь было погребено его тѣло, которое въ наше время съ торжествомъ перевезено во Францію.

ВЕРХНЯЯ ГВИНЕЯ.

Изъ Нижней Гвинеи мы въѣдемъ въ *Верхнюю Гвинею*. Берегъ на югъ отъ залива Біафра называется *Габонъ* по рѣкѣ Габонъ. Здѣсь есть Европейскія колоніи, изъ которыхъ главная—Французская контора *Габонъ*. Недалеко отъ нея замѣчательна деревня Либрвилль (свободный городъ), основанная для поселенія освобожденныхъ негровъ. Въ заливъ Біафрскій впадаетъ рѣка *Біафра*, на которой *Біафра*, столица государства того же имени; а при *Бенин-*

скомъ заливѣ, въ который впадаетъ *Нигеръ*, королевство *Бенинъ* съ столицею *Бенинъ*. Біафрскій и Бенинскій заливы составляютъ части Гвинейскаго залива. На *Невольничьемъ* берегу (берегъ Дагомей) было много небольшихъ негрскихъ государствъ, которыя нынѣ покорены имперіею *Дагомей*. Эта военная имперія ведетъ постоянную войну и занимается только торговлею плѣнниковъ. Войско состоитъ изъ мужчинъ и женщинъ, вооруженныхъ ружьями и стрѣлами. Догомеи отличаются отъ большей части негровъ Гвинеи звѣрствомъ, вѣроломствомъ и мстительностію. Столица этой имперіи *Абомей*. *На Золотомъ берегу*, который получилъ названіе отъ золотаго песка, составлявшаго главную торговлю этого берега, находится нѣсколько Европейскихъ колоній. Въ Англійской колоніи городъ *Капъ-Костъ* производитъ значительную торговлю. Внутренность же страны преимущественно принадлежитъ имперіи *Ашанти*, самому сильному государству въ Верхней Гвинеѣ; столица этой имперіи — *Кумасси*. Берегъ *Слоновой кости* мало извѣстенъ и населенъ воинственными дикими народами, непріязненными Европейцамъ. На берегу, который былъ извѣстенъ подъ именемъ Перцоваго, находится республика *Либерія*. Она была основана въ 1821 году Американскимъ обществомъ поселенія. Жители состоятъ изъ освобожденныхъ Американскихъ негровъ и негровъ туземцовъ. Всѣ они одѣты и вооружены по Европейски. Столица этой республики — *Монровія*, производитъ значительную береговую (каботажную) торговлю со всѣми торговыми мѣстами, находящимися на берегу Верхней Гвинеи. На *Сіерра-Леонскомъ* берегу замѣчательна Англійская колонія, основанная для уничтоженія торга неграми. Главный городъ колоніи — *Фри-таунъ*, при устьѣ рѣки *Сіерра-Леоны*.

СЕНЕГАМБІЯ.

Страна на западномъ берегу Африки, гдѣ протекаютъ двѣ большія рѣки: *Сенегалъ* и *Гамбія*, называется Сенегамбіею. При устьѣ Гамбіи Конго, на островѣ Св. Маріи, Англійская колонія *Батурстъ*. Сенегалъ вытекаетъ изъ горъ Конго; на этой рѣкѣ Французы имѣютъ значительную колонію, гдѣ главный городъ *Сенъ-Луи*, на островѣ въ устьѣ Сенегала. Въ сосѣдствѣ съ Французскими владѣніями живутъ три племени: бѣлое — Мавры; черные: Уолофы, Сереры, Мандиго и красное: Пельсы и Фулахи. Синегамбія — страна мало извѣстная, гдѣ много независимыхъ государствъ.

СУДАНЪ.

Арабы называютъ Суданомъ длинную полосу внутренней Африки отъ возвышенной страны Нила и даже отъ Чермнаго моря до Атлантическаго океана между 5-мъ градусомъ сѣверной широты и южною границею Сахары. У Грековъ она извѣстна была подъ именемъ Эѳіопіи, а у Римлянъ—Нигриціи. Всѣ эти названія означаютъ страну черныхъ или негровъ. Недалеко отъ истоковъ Сенегала и Гамбіи вытекаетъ изъ горы *Ломо* рѣка *Нигеръ*; у туземцовъ она извѣстна подъ именемъ Джолибы (большой воды) и также *Куоры* или *Кворры*. Спускаясь по рѣкѣ Джолибѣ, мы замѣтимъ только самыя главныя государства въ Суданѣ. Королевство *Дженни* съ столицею *Дженни* на рѣкѣ Джолибѣ. Этотъ городъ производитъ значительную торговлю: караваны приходятъ изъ разныхъ частей Судана и отходятъ каждый день. На одномъ изъ острововъ Нигера *Кабра*, пристань *Тимбукту*, столицы королевства *Тимбукту*. Этотъ городъ построенъ посреди обширной равнины недалеко отъ Нигера; торговля его не такъ обширна,

какъ города Дженни. По рѣкѣ Джолибѣ находится имперія *Сокото*, въ которой главный городъ *Сокото*; резиденція же султана *Феллата*, сильнаго мусульманскаго племени, господствующаго въ Суданѣ, въ новомъ сосѣднемъ городѣ *Вурно*. Въ восточной части Судана озеро *Цадъ*. На западъ и на югъ отъ него королевство *Борну*, котораго границы не извѣстны. Резиденція государя—*Кукауа* недалеко отъ западнаго берега озера Цада. Въ юго-восточную часть озера Цада впадаетъ рѣка *Шари*, которая течетъ по небольшому государству Логоне, которое платитъ дань королевству Борну. Сѣверные и восточные берега озера Цада, которые принадлежали государству *Канемъ*, платившему дань королевству Борну, зависятъ болѣе или менѣе отъ королевства *Вадаи*, гдѣ главный городъ *Вара*. На сѣверъ отъ Судана обширная страна называется Сахарою.

САХАРА.

Сахара * простирается отъ Египта и Нубіи до Атлантическаго океана и отъ Нигера до горъ Атласскихъ; она больше всей Европы. Долго считали эту страну безконечною однообразною песчаною равниною, на которой южный вѣтеръ поднимаетъ волны, подобныя морскимъ волнамъ. Безъ сомнѣнія тамъ есть обширныя пространства, покрытыя сыпучимъ пескомъ, который поднимаетъ вѣтеръ Самумъ; но вообще поверхность Сахары очень разнообразна. На сѣверо-западѣ, кажется, она мало возвышена надъ уровнемъ моря, покрыта сыпучимъ пескомъ, усѣяна каменистыми холмами и нѣсколькими долинами, гдѣ скопляется вода и растутъ колючіе кустарники и трава. Горы этой страны

* Сахара—Арабское слово, по Русски пустыня.

мало извѣстны, вообще онѣ проходятъ болѣе въ серединѣ Сахары, нежели по краямъ, гдѣ растилаются обширныя степи, которыя покрываются во время дождей высокою травою. Въ Сахарѣ нѣтъ ни рѣкъ, ни дорогъ, ни каналовъ; путешественникъ постоянно боится сбиться съ своего пути тамъ, гдѣ на почвѣ не остается человѣческихъ слѣдовъ. И потому житель Сахары складываетъ въ равнинахъ изъ камней небольшія пирамиды для того, чтобы замѣтить колодецъ или дорогу. Колодецъ—мѣсто священное; всѣ путешественники считаютъ своею обязанностію поправить его и защитить отъ того, чтобы не засыпало пескомъ. Черезъ пустыню могутъ проходить только караваны. Товары навьючиваютъ на верблюдовъ, которыхъ ноги не такъ глубоко уходятъ въ песокъ, и которые долго могутъ оставаться безъ пищи и питья. Обыкновенно караваны запасаются водою, которою наполняютъ кожаные мѣшки. Они выбираютъ для своего пути почву ровную и песчаную; потому что по такой землѣ легче идти верблюдамъ и притомъ скорѣе могутъ найти воды, нежели въ каменистыхъ странахъ. Они идутъ не прямо, а съ оаза на оазъ; оазы—плодородныя мѣста въ пустынѣ, на которыхъ есть вода, растутъ трава и деревья, преимущественно финиковая пальма. На сѣверѣ Сахары на каждомъ оазѣ есть *Фондукъ*, гдѣ останавливаются караваны, — настоящая гостинница для путешественниковъ. Но караванамъ часто грозитъ неизбѣжная гибель, если застанетъ въ дорогѣ Самумъ; этотъ вѣтеръ крутитъ кучи песку; вода въ кожаныхъ мѣшкахъ испаряется, источники пропадаютъ. Такъ, въ 1805 году погибъ весь караванъ, состоящій изъ 2,000 человѣкъ и 1,800 верблюдовъ, не найдя воды въ тѣхъ мѣстахъ, гдѣ онъ долженъ былъ останавливаться. Большая часть Сахары не обитаема; въ остальной же части живутъ два племени:

Берберы и *Арабы.* Арабы обыкновенно кочуютъ и питаются большую часть года молокомъ своихъ верблюдовъ; Берберы живутъ на оазахъ и занимаются разведеніемъ пальмъ, которыя доставляютъ имъ почти всю необходимую пищу. Берберы раздѣляются на два большія отдѣленія: *Тиббу* и *Туарики;* первые живутъ на востокъ отъ линіи, проведенной прямо на сѣверъ отъ озера Цада; а Туарики — на западъ. И тѣ и другіе нападаютъ на караваны и грабятъ ихъ; и потому обыкновенно берутъ ихъ за извѣстную плату въ проводники. Торговля въ Сахарѣ производится караванами, которые отправляются на сѣверъ изъ Марокко, Алжиріи, Туниса и Триполи, а на югѣ изъ Судана.

АРХИПЕЛАГЪ КАНАРСКИХЪ ОСТРОВОВЪ.

На сѣверо-западъ отъ Сахары въ Атлантическомъ океанѣ—*Канарскіе острова,* принадлежащіе Испанцамъ. Изъ нихъ самый большой и населенный *Тенериффа*, на которомъ находится извѣстная огнедышащая гора *Тенерифскій пикъ* (Пико-де-Тейде). Она въ вышину болѣе 1,600 саженъ и изъ кратера ея время отъ времени выходитъ дымъ. При подошвѣ этого вулкана лежитъ одна изъ лучшихъ странъ въ свѣтѣ. Островъ *Ферро* замѣчателенъ тѣмъ, что съ древнихъ временъ географы проводятъ чрезъ него первый меридіанъ *.

АРХИПЕЛАГЪ ЗЕЛЕНАГО МЫСА, ГРУППА МАДЕРА И ОСТРОВА АСОРСКІЕ.

На юго-западъ отъ Канарскихъ острововъ архипелагъ *Зеленаго мыса*, а на сѣверъ группа *Мадера* и далѣе на

---

* Меридіанъ — кругъ, который раздѣляетъ земной шаръ на два полушарія: восточное и западное. Меридіановъ много; одинъ изъ нихъ, отъ котораго считаютъ градусы, называется *первымъ* меридіаномъ.

сѣверо-западъ—*Асорскіе* острова. Всѣ эти острова принадлежатъ Португальцамъ. Въ архипелагѣ Зеленаго мыса самый большой островъ — *Сантьяго,* отличающійся необыкновеннымъ безплодіемъ. Напротивъ, островъ *Мадера,* прорѣзанный горами, имѣетъ множество узкихъ долинъ, плодородныхъ и хорошо обработанныхъ. Здѣсь растутъ сахарный тростникъ и виноградъ, изъ котораго получается прекрасное вино — Мальвазія. *Фуншаль* главный и укрѣпленный городъ на островѣ Мадерѣ.

СТРАНА МАГРЕБЪ.

Страна, по которой мы будемъ путешествовать, съ давнихъ временъ называется страною *Магребъ* (западомъ); въ самомъ дѣлѣ это — западная часть сѣверной Африки. Она заключаетъ въ себѣ: Марокскую имперію, Алжирію и регенства: Тунисъ и Триполи.

ИМПЕРІЯ МАРОККО.

На сѣверъ отъ Сахары имперія Марокко. *Магадоръ,* на берегу океана, первый торговый городъ и лучшая крѣпость въ имперіи. На востокъ отъ него *Марокко,* столица имперіи, прежде бывшая резиденція султана. Многія прекрасныя зданія украшаютъ этотъ прежде многолюдный городъ; изъ нихъ самыя замѣчательныя: императорскій дворецъ и мечеть съ огромною четыреугольною башнею (болѣе 31 саж. въ вышину) въ 7 этажей. На сѣверо-востокъ отъ Марокко—*Мекинецъ,* обыкновенная резиденція султана. *Фезъ* — самый важный городъ имперіи, съ училищами славными во всей Африкѣ и разными фабриками. Имперія Марокко занимаетъ сѣверо-западную часть Африки и отдѣляется отъ Европы *Гибральтарскимъ проливомъ,* ко-

торый соединяетъ Атлантическій океанъ съ Средиземнымъ моремъ.

АЛЖИРІЯ.

На востокъ отъ имперіи Марокко *Алжирія*, французская колонія. До 1830 года она составляла независимое государство, которое производило морскіе разбои, и нѣкоторыя Европейскія державы должны были платить дань Алжирскому дею. Французы завоевали Алжиръ и другіе города и прекратили разбои Алжирцевъ. На берегу Средиземнаго моря — *Алжиръ*, городъ укрѣпленный съ моря. При взятіи его Французы нашли до 1,500 пушекъ и до 12-ти милліоновъ рублей серебромъ. На юго-востокъ отъ Алжира — *Константина*, самый большой городъ въ Алжиріи; онъ взятъ былъ Французами въ 1837 году. Разныя развалины напоминаютъ великолѣпныя зданія, украшавшія этотъ городъ, когда онъ былъ однимъ изъ самыхъ значительныхъ въ Африкѣ.

РЕГЕНСТВО ТУНИСЪ.

На востокъ отъ Алжиріи—*Тунисъ*, самое малое, но болѣе населенное и лучше обработанное государство въ странѣ Магребъ. Оно управляется *беемъ*, который признаетъ надъ собою власть Турецкаго султана; но въ самомъ дѣлѣ независимъ и находится подъ покровительствомъ Франціи. *Тунисъ*—столица государства, одинъ изъ лучшихъ городовъ Африки. Недалеко отъ него развалины славнаго въ древности города, *Карѳагена*. Карѳагенъ, главный городъ Карѳагенской республики, основанный Финикіянами, былъ разрушенъ Римлянами; зажженный и побѣдителями и побѣжденными, онъ горѣлъ 17 дней; что спа-

слось отъ пламени, то было истреблено непріятелями; не смотря на это, его снова выстроили и онъ былъ главнымъ городомъ одной изъ Римскихъ провинцій. Наконецъ Арабы уничтожили его совершенно. На мѣстѣ древняго Карѳагена находятъ развалины храмовъ, театровъ и другихъ памятниковъ древности. Самый важный изъ нихъ—водопроводъ до 10 саж. высоты, доставлявшій воду жителямъ. На югъ отъ Туниса — *Каирванъ*, который считается мусульманами священнымъ городомъ; потому что въ главной его мечети были похоронены многіе потомки пророка Магомета.

РЕГЕНТСТВО ТРИПОЛИ.

Отъ Туниса мимо залива Средиземнаго моря *Кабеса*—къ *Триполи* главному городу регентства Триполи. Этотъ городъ одинъ изъ главныхъ складочныхъ мѣстъ Европейскихъ товаровъ, отправляемыхъ въ отдаленныя земли внутренней Африки. Триполискій паша нынѣ въ совершенной зависимости отъ Турецкаго султана. На юго-западъ отъ Триполи — *Гадамесъ*, небольшой городъ, замѣчательный по торговлѣ; онъ славится во всей Африкѣ честностію жителей въ торговыхъ дѣлахъ. Въ этомъ городѣ живутъ два различные народа, которые ведутъ между собою войну; ихъ отдѣляетъ стѣна, раздѣляющая городъ на двѣ части;— во время войны затворяютъ ворота. — На югъ Триполи — *Мурзукъ*, главный внутренній рынокъ Сѣверной Африки; сюда приходятъ караваны изъ Туниса, Триполи, Каира, Гадамеса, Тимбукту и Борну.

ЕГИПЕТЪ.

При Средиземномъ морѣ — *Александрія*, укрѣпленный и торговый городъ. Всѣ приморскія Европейскія государства имѣютъ здѣсь своихъ консуловъ.

Многія развалины и нѣкоторые памятники напоминаютъ еще и теперь о прежнемъ великолѣпіи и богатствѣ древней Александріи, резиденціи Птоломеевъ и столицы Египта во время владычества Римлянъ. Древній городъ былъ основанъ Александромъ Македонскимъ и въ царствованіе Августа имѣлъ до 700,000 жителей. Прямая улица, около 14 саженъ въ ширину, проходила во всю длину города; она обставлена была портиками, храмами и великолѣпными зданіями; другая прекрасная улица пересѣкала ее подъ прямымъ угломъ—и пересѣченіе образовало обширную четыреугольную площадь, изъ средины которой видны были два порта и корабли, которые на всѣхъ парусахъ неслись изъ Средиземнаго моря. При входѣ въ большой портъ на скалѣ возвышался славный *маякъ* (Фаросъ, до 57 саженъ въ вышину), который древніе почитали чудомъ свѣта. Александрія славилась библіотекою, сожженною Аравійскимъ халифомъ Омаромъ, и музеемъ или ученою академіею. Наконецъ замѣтимъ, что Александрія въ продолженіе 600 лѣтъ была первою торговою гаванью въ свѣтѣ.

Каналъ *Романіе* соединяетъ Александрію съ городомъ Капромъ посредствомъ рукава Нила, впадающаго въ Средиземное море близъ *Розетты.* Этотъ важный городъ лежитъ на сѣверо-востокъ отъ Александріи.—Далѣе на востокъ—*Даміетта,* недалеко отъ устья другаго рукава Нила, хорошо выстроенный городъ; онъ производитъ довольно обширную торговлю и замѣчателенъ по промышленности и населенію. Нилъ раздѣляется на два главные рукава: *Розеттскій* и *Даміеттскій,* и образуетъ дельту. Въ древности только земли, лежащія между рукавами Нила, назывались дельтою по сходству съ Греческою буквою *Δ*; а нынѣ это названіе даютъ устьямъ и другихъ большихъ рѣкъ, если онѣ раздѣляются на рукава.—Теперь будемъ подниматься вверхъ по теченію рѣки Нила. *Каиръ,* столица Египта, построенная въ песчаной равнинѣ, близъ праваго берега Нила, при подошвѣ горы. Здѣсь ули-

Каиръ.

Гос. Публич. Б. Ленинград.

цы кривыя и невымощены; нѣкоторыя изъ нихъ такъ узки, что часто балконъ одного дома касается балкона другаго, противуположнаго ему; многія покрыты сверху, что защищаетъ ихъ отъ сильнаго жару. Множество мечетей, украшенныхъ роскошными и прелестными минаретами, придаетъ этой столицѣ видъ величественный и разнообразный. Изъ нихъ особенно замѣчательны: Тулунская, лучшій въ Египтѣ памятникъ Арабской архитектуры, и мечеть султана Гассана, замѣчательная величіемъ и вышиною купола, двумя высокими минаретами, разнообразіемъ мраморовъ и арабесками. Каиръ—резиденція Египетскаго Паши, который зависитъ отъ Турецкаго султана; но управляетъ Египтомъ деспотически и имѣетъ наслѣдственную власть. Жителей въ Каирѣ можно считать до 250,000. На востокъ отъ Каира — *Суэзъ* при Аравійскомъ заливѣ. Этотъ городъ сдѣлается очень выжнымъ, если пророютъ каналъ черезъ Суэзскій перешеекъ, изъ Средиземнаго моря въ Аравійскій заливъ. *Жизехъ* на берегу Нила, прославленный побѣдою Наполеона I, близъ пирамидъ самыхъ высокихъ въ Египтѣ.

Эти славные памятники Египетскихъ царей построены недалеко отъ лѣваго берега Нила. Внутри самыхъ большихъ пирамидъ Хеопса и Хефрена находятся обширныя комнаты, которыхъ стѣны сложены изъ огромныхъ камней. Подлѣ пирамиды Хефрена возвышается колоссальный сфинксъ, статуя, высѣченная изъ скалы и представляющая львиное тѣло съ человѣческою головою. Въ окрестностяхъ пирамидъ находится множество тумули, или небольшихъ возвышеній конической фигуры, сложенныхъ большею частію изъ камня; подъ ними въ катакомбахъ находятъ муміи, сохранившіяся нѣсколько тысячелѣтій. — Недалеко отъ пирамидъ лежатъ развалины древняго Мемфиса, второй резиденціи фараоновъ (Египетскихъ царей). Дворецъ фараоновъ простирался отъ одного конца до другаго и, вѣроятно, состоялъ изъ множества зданій, дворовъ, садовъ и проч. Его украшали многіе храмы: лучшій былъ храмъ Вул-

кана. Изъ Мемфиса проведены были каналы въ славное *Меридово озеро* (нынѣ *Керунъ*) и въ *Мереотисъ*.

На югъ отъ Жизеха, на Нилѣ, *Медитенъ-эль-фаюмъ* (Крокодиполисъ или Арсиноэ), одинъ изъ населенныхъ и цвѣтущихъ городовъ Египта. Въ окрестностяхъ его развалины Лабиринта, не только самаго древняго, но и огромнѣйшаго зданія въ свѣтѣ. Онъ раздѣленъ на два этажа, въ которыхъ 3,000 комнатъ; нижній этажъ съ 1,500 комнатъ подъ землею и былъ назначенъ для погребенія царей и крокодиловъ, обожаемыхъ жителями Крокодиполиса. Проходы въ этомъ зданіи пересѣкаются и такъ ихъ много, что невозможно отыскать дороги, по которой входишь. Потолки и стѣны покрыты мраморомъ и украшены скульптурою. На западъ отъ Фаюма — оазъ *Сива* съ древними развалинами. Здѣсь былъ въ древности славный храмъ Юпитера. *Сіутъ* на Нилѣ, торговый городъ, въ которомъ собираются караваны изъ Нубіи и Судана. Въ окрестностяхъ его находятся обширныя катакомбы, покрытыя гіероглифами; многія изъ нихъ долгое время были жилищами христіанъ въ первые вѣка христіанства. *Луксоръ, Карнакъ* и нѣсколько деревень по обоимъ берегамъ Нила построены на развалинахъ древнихъ Ѳивъ.

Цвѣтущее время этого города полагаютъ между 1800 и 1300 годахъ до Р. Х. Въ это время его храмы и дворцы заключали множество золота, серебра и драгоцѣнныхъ камней; въ послѣдствіи эти сокровища, взятыя Камбизомъ, украсили Персеполисъ, Сузу и другіе города. Развалины обширнаго памятника, извѣстнаго подъ именемъ Мемноніума, простираются на 1,800 саж. въ длину. Здѣсь находится славная статуя Мемнонова, о которой древніе разсказывали, что она издавала гармоническіе звуки, какъ скоро падали на нее лучи восходящаго солнца. Она вся исписана надписями путешественниковъ Греческихъ и Римскихъ. Но ни ученые Египетской экспедиціи, ни путешественники не слышали звуковъ, въ чемъ увѣряютъ

древніе. Развалины Карнакскаго дворца считаются самымъ удивительнымъ произведеніемъ рукъ человѣческихъ. Наконецъ надобно упомянуть о гробницахъ царей, изсѣченныхъ въ скалѣ. Это обширныя подземныя галлереи или корридоры, покрытыя скульптурою, изъ которыхъ проходятъ въ залы и наконецъ въ главную залу, самую обширную, по срединѣ которой покоится мумія царя въ огромномъ гранитномъ саркофагѣ.

Ассуанъ, на берегу Нила, городъ построенный въ живописномъ мѣстоположеніи, близъ развалинъ Сіены. Здѣсь Фараоны и Птоломеи строили великолѣпные храмы, теперь до половины засыпанные пескомъ, Римляне, и Арабы—свои укрѣпленія и стѣны. Но природа представляетъ зрѣлище еще величественнѣе: террасы изъ розово-сѣраго сіенита, съ острыми вершинами, между которыми Нилъ катитъ свои пѣнящіяся волны, — и посреди этой долины, ограниченной голыми скалами, рядъ прелестныхъ, плодородныхъ островов, покрытыхъ финиковыми пальмами, шелковицею и акаціями; ихъ называютъ тропическими садами. На востокъ и на западъ отъ узкой долины Нила лежатъ обширныя пустыни, посреди которыхъ возвышаются оазы, какъ острова на песчаномъ морѣ; здѣсь кочуютъ многія племена Арабовъ. До Египетскаго паши Мегмета-Али они производили разбои и нападали на путешественниковъ и Египтянъ; но теперь они почти всѣ покорены; даже многіе изъ номадовъ сдѣлались земледѣльцами.

НУБІЯ.

На югъ отъ Ассуана лежитъ *Нубія*, которой земли платятъ дань Египетскому пашѣ. Въ землѣ *Барабра*, по рѣкѣ Нилу, небольшія деревни замѣчательны развалинами древнихъ зданій и Египетскихъ храмовъ. Близъ деревни *Ипсамболь* находятся развалины удивительныхъ храмовъ, строен-

ныхъ Сезострисомъ Великимъ. Далѣе вверхъ по теченію Нила въ землѣ *Дамеръ* небольшой, но замѣчательный по торговлѣ городъ *Дамеръ*, при впаденіи *Такацицы* или Атбары въ Нилъ съ правой стороны. Въ здѣшней школѣ воспитываются и образуются магометане изъ Дарфура, Сеннаара и другихъ отдаленныхъ странъ. Земля *Шенди* замѣчательна тѣмъ, что занимаетъ значительную часть славнаго въ глубокой древности государства *Мероэ*; и теперь еще видны на берегу Нила развалины торговаго и великолѣпнаго города *Мероэ*.

Нилъ составляется изъ двухъ рѣкъ: *Бѣлаго* Нила (Бахръ-эль-Абіадъ, бѣлая рѣка) и *Синяго* (Бахръ-эль-Азракъ, *синяя* рѣка). При соединеніи ихъ городъ *Картумъ*, который можно считать главнымъ городомъ земли *Сеннааръ*. На Синемъ Нилѣ замѣтимъ городъ *Сеннааръ*, бывшій прежде главнымъ городомъ земли Сеннааръ. Бѣлый Нилъ (Бахръ-эль-Абіадъ) принимается за начало рѣки Нила; источники его до сихъ поръ не извѣстны; по разсказамъ новыхъ путешественниковъ онъ вытекаетъ изъ южнаго склона Абиссинскихъ горъ. Земли, лежащія по теченію Верхняго Нила на западъ отъ Абиссиніи, населены разными народами; самый сильный изъ нихъ *Шилуки*. — Страна *Кордофанъ* состоитъ изъ многихъ небольшихъ оазовъ и находится подъ властію Египетскаго паши; на западъ отъ нея *Дарфуръ* также группа небольшихъ оазовъ посреди обширной пустыни; небольшой городъ *Кобей* — резиденція султана. На востокъ отъ Нила простираются обширныя пустыни, по которымъ кочуютъ многія Арабскія племена. При Аравійскомъ заливѣ — *Суакимъ*, самый торговый городъ въ Нубіи. Гавань его — одна изъ лучшихъ и болѣе посѣщаемыхъ на Аравійскомъ заливѣ.

АБИССИНІЯ.

Абиссинія составляла прежде одну имперію, управляемую государемъ, имѣвшимъ титулъ *Царя царей Эѳіопіи*. Нынѣ она раздѣлилась на нѣсколько государствъ, которыхъ границы часто измѣняются и которыя ведутъ между собою постоянную войну. Изъ нихъ болѣе извѣстны: государство *Тигре*, на сѣверо-востокѣ, съ столицею *Адова*; государство *Амхара* или *Гондаръ*, около озера *Дембеа* или *Цана*, въ срединѣ и на западѣ, съ столицею *Гондаръ*; и *Шоа* на югѣ, съ столицею *Ангобаръ* и резиденціею государя *Анголола*. Обративъ вниманіе на нѣкоторыя самыя замѣчательныя мѣста по рѣкѣ Нилу, воротимся къ ея устью.

Отъ устья Нила по Средиземному морю, Архипелагу, Дарданельскому проливу, Мраморному морю, Константинопольскому проливу и Черному морю возвратимся въ свое отечество.

ВОПРОСЫ ДЛЯ ПОВТОРЕНІЯ АФРИКИ.

Какія моря окружаютъ Африку? Какіе острова на Атлантическомъ океанѣ? на Индѣйскомъ океанѣ?

Назовите рѣки, текущія въ Средиземное море? въ Атлантическій океанъ? въ Индѣйскій океанъ?

Перечислите государства при Средиземномъ морѣ? Назовите въ нихъ главные города?

Какія главныя земли при берегахъ Атлантическаго океана? Индѣйскаго океана? Какія главныя земли по рѣкѣ Нилу? внутри Африки?

Отыщите владѣнія Англіи? Португаліи? Испаніи? Турціи? Назовите главныя озера въ Африкѣ?

Назовите замѣчательные города при Средиземномъ морѣ? при Атлантическомъ океанѣ? при Индѣйскомъ океанѣ? на рѣкѣ Нилѣ? при Аравійскомъ заливѣ?

Отыщите: Каиръ? Капстатъ? Александрію? Портъ-На-

талъ? Марокко? Мозамбикъ? Кумасси? Фри-таунъ? Сокото? Барбара? Сенъ-Дени? Тимбукту? Суакимъ? Даміетту? Тунисъ? Монровію? Алжиръ? Абомей? Триполи и т. д.

АФРИКА.

Границы: На сѣверѣ Гибралтарскій проливъ и Средиземное море; на востокѣ Суэзскій перешеекъ, Чермное море или Аравійскій заливъ, Бабъ-эль-Мандебскій проливъ, Аденскій заливъ и Индѣйскій океанъ; на югѣ Южный океанъ; на западѣ Атлантическій океанъ.

Поверхность: Внутренность Африки мало извѣстна; и потому нельзя составить вѣрнаго понятія объ ея поверхности. Южная Африка отъ мыса Доброй Надежды до экватора и даже до 10° сѣв. широты представляетъ плоскую возвышенность, которая опускается террасами на востокъ къ Индѣйскому океану и на западъ къ Атлантическому океану. Эти террасы ограничиваются горами. Сѣверная ниже южной, хотя и она также возвышена. На сѣверѣ Африки по странѣ Магребъ проходятъ *Атласскія* горы; вдоль восточнаго берега Африки — цѣпь горъ *Лупата,* которая начинается въ окрестностяхъ Мелинды и оканчивается на югѣ высокими равнинами, называемыми *Карро,* и утесистыми горами, которыхъ вершины представляютъ такую ровную площадь, что имъ дали названіе *Столовыхъ.* Увѣряютъ, что внутри Африки проходитъ высокая цѣпь горъ отъ востока на западъ; она начинается отъ мыса Гвардафуя и оканчивается у мыса Сіерра-Леоне. Въ Верхней Гвинеѣ она извѣстна подъ именемъ горъ *Конгскихъ* и на югъ отъ Абиссиніи горъ *Лунныхъ.*

Моря: Средиземное море съ заливомъ Кабесомъ; Атлантическій океанъ съ Гвинейскимъ заливомъ, который раздѣляется на два: Бенинскій и Біафрскій; Индѣйскій оке-

анъ съ Аденскимъ заливомъ; Чермное (красное) море или Аравійскій заливъ.

Проливы: Гибралтарскій, соединяющій Атлантическій океанъ съ Средиземнымъ моремъ; Бабъ-эль-Мандебскій, соединяющій Аденскій заливъ съ Аравійскимъ заливомъ; Мозамбикскій, отдѣляющій островъ Мадагаскаръ отъ материка Африки.

Рѣки: Въ Средиземное море: Нилъ, составляющійся изъ Бѣлаго и Синяго Нила, съ Такаццою; въ Атлантическій океанъ: Сенегалъ, Гамбія, Нигеръ, (Джолиба и Кворра) съ Бе-нуэ, Заира или Конго, Оранжевая рѣка или Гаррипъ; въ Индѣйскій океанъ: Ліамбей-Замбези.

Озера: Цадъ, въ которое впадаетъ рѣка Шари, въ Суданѣ, Дембеа или Цана въ Абиссиніи.

АФРИКАНСКІЯ ЗЕМЛИ.

СТРАНА МАГРЕБЪ.

Имперія Марокко. Города: столица Марокко; резиденція султана Мекинецъ; торговые города: Фезъ и Могадоръ, крѣпость и гавань при Атлантическомъ океанѣ.

Алжирія, Французская колонія. Главные города: Алжиръ и Константина.

Регенство Тунисъ. Города: Тунисъ, главный городъ регенства, и Каирванъ.

Регенство Триполи.

Города: Триполи, главный городъ регенства, торговая гавань; внутренніе торговые города: Гадамесъ и Мурзукъ.

ЕГИПЕТЪ.

Главный городъ Египта—Каиръ, на рѣкѣ Нилѣ; торго-

выя гавани: Александрія, Розетта, Даміетта, при Средиземномъ морѣ; Суэзъ при Аравійскомъ заливѣ; по караванной торговлѣ: Сіутъ на Нилѣ; мѣста замѣчательныя древностями на рѣкѣ Нилѣ: городъ Мединетъ-эль-Фаюмъ и Жизехъ; деревни: Луксоръ и Карнакъ и городъ Ассуанъ.

НУБІЯ.

Земля Барабра, земля Дамеръ съ торговымъ городомъ Дамеръ, при впаденіи Такаццы въ Нилъ; земля Шенди замѣчательна развалинами древняго города Мероэ; земля Сенааръ съ г.г. Картумъ, при соединеніи Бѣлаго Нила съ Синимъ.—Торговая гавань Нубіи Суакимъ при Чермномъ морѣ.

Страна Кордофанъ состоитъ изъ оазовъ на западъ отъ Нила.

Страна Дарфуръ, группа оазовъ, причисляется къ Судану. Кобей — резиденція султана.

АБИССИНІЯ.

Главныя государства Абиссиніи: Тигре съ столицею Адова, Амхара или Гондаръ съ столицею Гондаръ и Шоа съ столицею Ангобаръ и резиденціею государя Анголола.

САХАРА.

Въ Сахарѣ живутъ два племени Арабы и Берберы. Послѣдніе раздѣляются на Туариковъ и Тиббу.

СУДАНЪ.

Королевство Дженни съ столицею Дженни на рѣкѣ Джолибѣ или Нигерѣ; королевство Тимбукту, недалеко отъ Нигера, съ столицею Тимбукту и Каброю, пристанью на Нигерѣ; Имперія Сокото съ столицею Сокото и Вурно, рези-

денціею султана, господствующаго народа въ Суданѣ, Феллата; королевство Борну съ городомъ Какауа, резиденціею короля, недалеко отъ озера Цада; королевство Вадаи съ г.г. Вара, на востокъ отъ озера Цада.

СЕНЕГАМБІЯ.

Французская колонія на рѣкѣ Сенегалѣ съ г.г. Сенъ-Луи; Англійская колонія Батурстъ при устьѣ Гамбіи. Народы, населяющіе Сенегамбію: Мавры, Уолофы, Сереры, Мандинго, Пельсы и Фулахи.

ВЕРХНЯЯ ГВИНЕЯ.

Французская колонія Габонъ на берегу Габонъ; государства: Біафра съ г.г. Біафра; Бенинъ съ столицею Бенинъ; имперія Дагомей на берегу Дагомей или Невольничьемъ съ столицею Абомей; Англійская колонія на Золотомъ берегу съ городомъ Капъ-Костъ; Имперія Ашанти съ столицею Кумасси; республика Либерія, на Перцовомъ берегу, съ столицею Монровіею; Англійская колонія на Сіерра-Леонскомъ берегу съ г.г. Фри-таунъ.

КОНГО ИЛИ НИЖНЯЯ ГВИНЕЯ.

Португальскія владѣнія: королевства Ангола и Бенгуела съ г.г. Лоанда-Санъ-Паоло.

Независимыя государства: Лоанго съ столицею Лоанго и Конго съ столицею Санъ-Сальвадоръ.

ЮЖНАЯ АФРИКА.

Берега: Софала и Наталъ съ Англійскою колоніею Викторіею, гдѣ главное мѣсто Портъ-Наталъ.

Земли: земля Кафровъ или Кафрія и земля Готтентотовъ, Капская земля или южная Англійская Африка, гдѣ г.г. Капстатъ, торговая гавань.

ВОСТОЧНАЯ АФРИКА.

Страна Сомаули, гдѣ торговая гавань Барбара.

Берега: Ажанъ, Зангебаръ съ г. г. Зангебаръ на островѣ недалеко отъ берега; Мозамбикскій съ городомъ Мозамбикомъ на островѣ.

АФРИКАНСКІЕ ОСТРОВА.

Острова, принадлежащіе Англіи: островъ св. Елены на Атлантическомъ океанѣ; островъ Маврикія съ городомъ Портъ Сѣверо-западный или Портъ-Луи; Острова Амирантскіе и Сешельскіе и островъ Сокотора на Индѣйскомъ океанѣ. Острова, принадлежащіе Португаліи: Архипелагъ Зеленаго Мыса, группа Мадера съ городомъ Фуншаль и Асорскіе острова, на Атлантическомъ океанѣ.

Острова, принадлежащіе Испаніи: Архипелагъ Канарскихъ островов съ островами: Тенериффа и Ферро на Атлантическомъ океанѣ. Островъ, принадлежащій Франціи— Бурбонъ, съ г. Сенъ-Дени.

Островъ независимый отъ Европейцовъ — Мадагаскаръ на Индѣйскомъ океанѣ, съ главнымъ городомъ Тананарива.

1859
1705

ГПБ Русский фонд
18.25.3.19.

ИЗДАНІЯ Ѳ. С

Географія Россіи для дѣтей, начинающихъ учиться географіи. Изданіе 2-ое, съ 8-ю картинками, вновь пересмотрѣнное и измѣненное. 1858. Цѣна 50 коп.

Географія (всеобщая) **для дѣтей.** Изданіе 2-е исправленное и дополненное, съ 16-ю картинками. 1859. Ц. 75 к.

Путешествіе вокругъ свѣта:

Южная Европа, съ 15-ю политипажами и картинкою на мѣди. 1846. (Распродано все изданіе).

Южная Америка и Антильскіе острова. Съ 8-ю картинками, изъ которыхъ 4 раскрашены. 1848. Цѣна 50 коп.

Сѣверная Америка. Съ 2-мя картинками гравированными на камнѣ, 5-ю на деревѣ и 3-мя политипажами. 1855. Цѣна 50 коп.

Народныя пѣсни вологодской и олонецкой губерній, собр. Ѳ. Студитскимъ. 1841 г. Ц. 1 р.

Краткая исторія воздухоплаванія и свѣдѣнія объ устройствѣ воздушныхъ шаровъ. Съ 5-ю картинками. 1848. Цѣна 50. коп.

Собраніе стихотвореній и отрывковъ въ прозѣ для первоначальнаго изученія русскаго языка. 1849. Цѣна въ учебномъ корешкѣ 40 коп.

Русская азбука для дѣтей, съ 176 буквами, наклеенными на тонкую папку, въ коробкѣ. 1846. Цѣна 30 коп.

Удивительныя приключенія князя конопляное сѣмячко и его сестры. Переводъ соч. Леона Гозлана. Цѣна 30 коп.

Книга для переводовъ съ Русскаго на Французскій, Нѣмецкій и Англійскій языки со *Словаремъ.* Второе изданіе. 516 страницъ. 1858. Цѣна 1 р. 25 к.

Включена въ число учебныхъ руководствъ для женскихъ учебныхъ заведеній вѣдомства учрежденій Императрицы Маріи, состоящихъ подъ непосредственнымъ Высочайшимъ покровительствомъ Ихъ Императорскихъ Величествъ.

Мнѣніе объ учебныхъ предметахъ низшихъ и среднихъ учебныхъ заведеній. Статья 1: Приходскія Училища. Ц. 20 к.

Объ обученіи грамотѣ. 1859 г. Ц. 10 к.